






# ROISSY PAYS DE FRANCE

LE **Routard**



NOS COUPS DE CŒUR  
EN PHOTOS





**Le Routard**

# Roissy Pays de France

**Cofondateurs :** Philippe GLOAGUEN et Michel DUVAL

**Directeur de collection et auteur**  
Philippe GLOAGUEN

**Secrétaire général**  
Gavin's CLEMENTE-RUIZ

**Rédacteurs en chef**  
Amanda KRAVEL (France)  
Benoît LUCCHINI (Étranger)

**Directrice administrative**  
Bénédicte GLOAGUEN

**Conseiller à la rédaction**  
Pierre JOSSE

**Responsable voyages**  
Carole BORDES

**Direction éditoriale**  
Élise ERNEST

**Rédaction**  
Véronique de CHARDON  
Carole FOUQUE  
Stéphane GONDOIN

**Responsable partenariats**  
Jérôme DENOIX

# TABLE DES MATIÈRES

## PRÉAMBULE

- La rédaction du Routard.....4
- Introduction.....9
- Nos coups de cœur .....10
- Itinéraires conseillés .....18

## COMMENT Y ALLER ? .....22

- En voiture.....22
- En train.....22
- En bus.....22
- En tramway .....23
- En avion.....23
- À vélo ?.....23

## ROISSY PAYS DE FRANCE UTILE .....24

- ABC Roissy Pays de France.....24
- Adresses utiles et sites internet .....24
- Comment se déplacer sur le territoire ? .....26
- Fêtes et manifestations.....28
- Livres de route .....30

## HOMMES, CULTURE, ENVIRONNEMENT .....33

- Architecture et patrimoine.....33
- Cuisine et produits du terroir .....35
- Économie .....36
- Géographie .....38
- Histoire .....39
- Nature et environnement.....40
- Sports et loisirs .....42

## ROISSY-EN-FRANCE ET ENVIRONS

- Roissy-en-France.....44
- Le Mesnil-Amelot.....50
- Mauregard.....52
- Épiais-lès-Louvres.....53
- Louvres .....54
- Puisseux-en-France.....57
- Le Thillay.....58
- Vaud'herland
- Chennevières-lès-Louvres

## AU SUD-OUEST EN ZONE URBAINE

- Sarcelles.....59
- Arnouville .....66
- Bonneuil-en-France .....68
- Gonesse.....69
- Garges-lès-Gonesse .....72
- Villiers-le-Bel .....74
- Le musée de l'Air et de l'Espace au Bourget

## AU NORD DE SARCELLES

- Écouen .....77
- Le Mesnil-Aubry .....82
- Le Plessis-Gassot .....82
- Bouqueval
- Fontenay-en-Parisis.....83
- Goussainville .....84

## AU NORD DE L'AÉROPORT

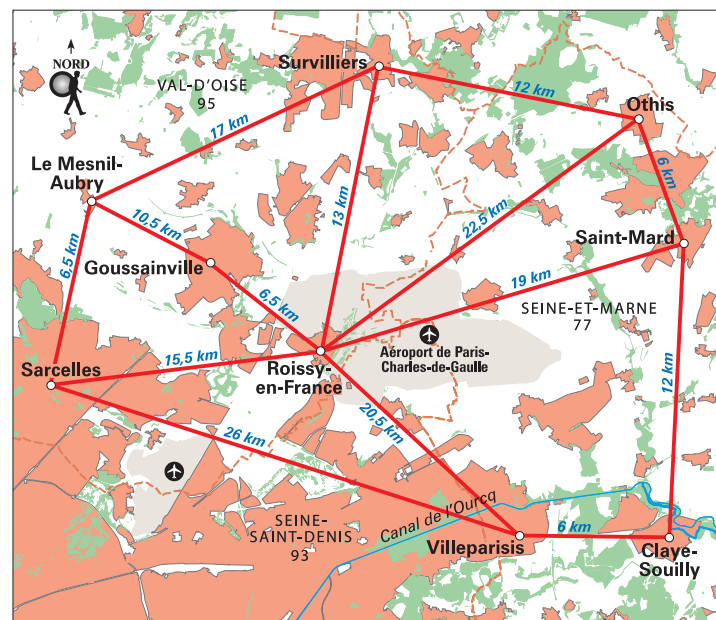
- Marly-la-Ville.....86
- Fosses .....87
- L'abbaye de Royaumont à Asnières-sur-Oise
- Survilliers .....90
- Chantilly
- Saint-Witz.....94
- Le Parc Astérix à Plailly
- Vémars .....96
- Villeron.....97

## LES COMMUNES DU SUD-EST

- Villeparisis.....98
- Mity-Mory .....100
- Claye-Souilly .....103
- Gressy .....104
- Nantouillet
- Compans.....106

## À L'EST

- Thieux .....107
- Juilly .....108
- Le musée de la Grande Guerre à Meaux
- Dammartin-en-Goële .....109
- Saint-Mard, Les Yeux du ciel à Ville-neuve-sous-Dammartin, Rouvres
- Othis .....112
- Moussy-le-Vieux.....113
- Longperrier
- Moussy-le-Neuf .....114



# LA RÉDACTION DU ROUTARD



**La saga du Routard** : en 1971, 2 étudiants, Philippe et Michel, avaient une furieuse envie de découvrir le monde. De retour du Népal germe l'idée d'un guide différent qui regrouperait tuyaux malins et itinéraires sympas, destiné aux jeunes fauchés en quête de liberté. 1973. Après 19 refus d'éditeurs et la faillite de leur 1<sup>re</sup> maison d'édition, l'aventure commence vraiment avec Hachette.

Aujourd'hui, le *Routard*, c'est plus d'une cinquantaine d'enquêteurs impliqués et sincères. Ils parcourent le monde toute l'année dans l'anonymat et s'acharnent à restituer leurs coups de cœur en toute indépendance.

**Merci à tous les Routards qui sont solidaires de nos convictions** : liberté et indépendance d'esprit ; découverte et partage ; sincérité, tolérance et respect des autres.

## NOS SPÉCIALISTES

**Carole Fouque** : elle est entrée au Routard en 1997. Sa passion des terroirs et des produits authentiques a nourri son amour des voyages, l'incitant à repousser toujours plus loin les frontières de sa curiosité gourmande. Depuis près de 25 ans, éclectique et hédoniste dans l'âme, elle prend plaisir à partager ses belles découvertes avec les lecteurs.

**Véronique de Chardon** : de son passé d'historienne, elle a gardé un goût certain pour le patrimoine, qu'elle collectionne au gré de ses voyages sans oublier de déguster les spécialités locales. Elle aime partager ses coups de cœur, avec humeur et humour, et entraîne aussi le *Routard* à découvrir les terroirs français, toujours gourmande de nouveaux paysages et de belles rencontres.

## UN GRAND MERCI À NOS AMI(E)S SUR PLACE

**Pour cette édition, nous remercions particulièrement :**

- L'agence de développement économique Roissy Dev : **Agnès Coudray** et **Jérôme Renucci** ;
- Les services de la communauté d'agglomération Roissy Pays de France
  - direction culture et patrimoine : **Olivier Millot, Antoinette Hubert, Isabelle Amiand, Melaine Lefeuve** et **Soizic Berthé** ;
  - direction de la communication et des relations extérieures : **Caroline Guérin, Audrey Pluchard** ;
  - direction de l'aménagement : **Tony Dias** ;
- L'Office de Tourisme Grand Roissy
- **William Decosne** (ADP) ;
- **Anne Fouque** et **Linda Manuel** pour leur aide efficace.

# DU CÔTÉ D'HACHETTE-LIVRE

**Direction** : Sidonie Chollet

**Direction éditoriale** : Élise Ernest

**Édition** : Clara Didier et Lucie Léna

**Cartographie** : Frédéric Cléménçon et Aurélie Huot

**Fabrication** : Liza Sacco et Aude Cauchet

**Relations presse** : Rachida Mazef

**Contact Partenariats** : Jérôme Denoix • jeromedenoix@gmail.com •






**Silhouette du Routard** : Clément Gloaguen (d'après Solé) ; **couverture** : le-bureau-des-affaires-graphiques.com ; **maquette intérieure** : le-bureau-des-affaires-graphiques.com, Thibault Reumaux et npeg.fr

## Pictogrammes du Routard









### Établissements

-  Hôtel, auberge, chambre d'hôtes
-  Camping
-  Restaurant
-  Terrasse
-  Pizzeria
-  Boulangerie, sandwicherie
-  Pâtisserie
-  Glacier
-  Café, salon de thé
-  Café, bar
-  Bar musical
-  Club, boîte de nuit
-  Salle de spectacle
-  Boutique, magasin, marché

### Infos pratiques

-  Office de tourisme
-  Poste
-  Accès Internet
-  Hôpital, urgences
-  Adapté aux personnes handicapées

### Sites

-  Présente un intérêt touristique
-  Point de vue
-  Plage
-  Spot de surf
-  Site de plongée
-  Recommandé pour les enfants
-  Inscrit au Patrimoine mondial de l'Unesco
-  Pas de côté

### Transports

-  Aéroport
-  Gare ferroviaire
-  Gare routière, arrêt de bus
-  Station de métro
-  Station de tramway
-  Parking
-  Taxi
-  Taxi collectif
-  Bateau
-  Bateau fluvial
-  Piste cyclable, parcours à vélo

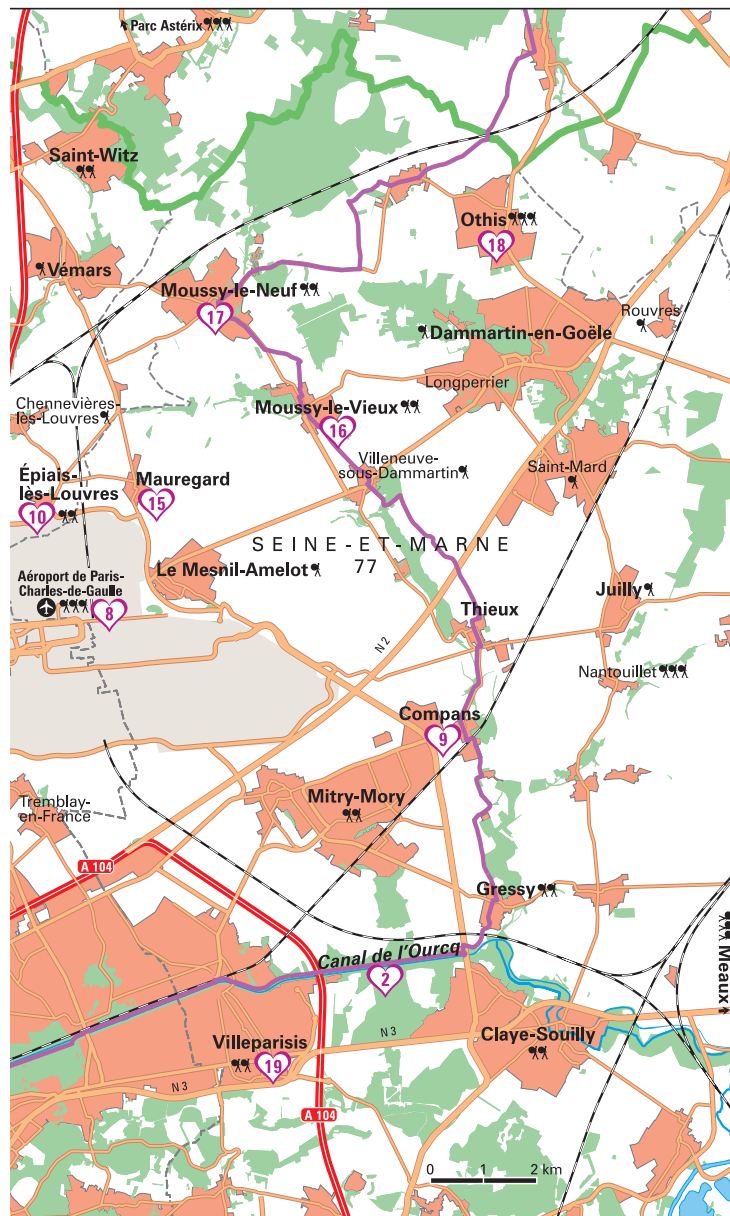
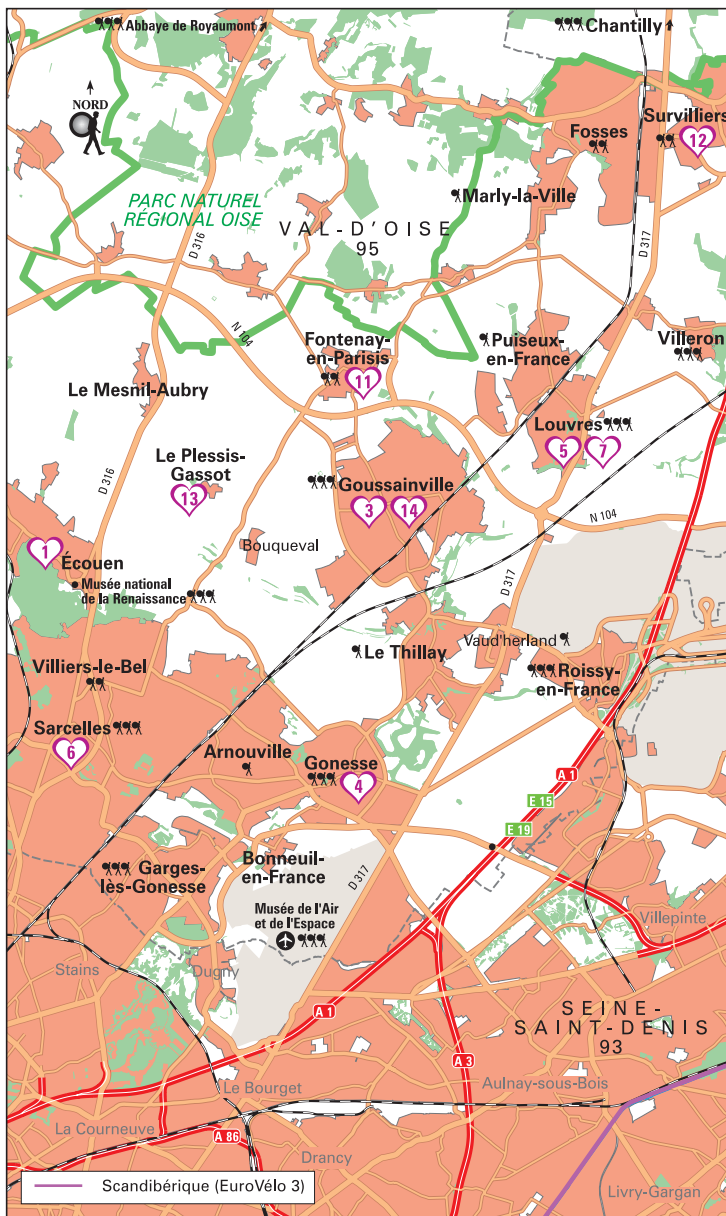
© HACHETTE LIVRE (Hachette Tourisme), 2023

Le *Routard* est imprimé sur un papier issu de forêts gérées.

Tous droits de traduction, de reproduction et d'adaptation réservés pour tous pays.

© Cartographie Hachette Tourisme.





# ENRICHISSEZ VOTRE EXPÉRIENCE EN ACCÉDANT À DU CONTENU COMPLÉMENTAIRE !



APPLICATION GRATUITE DISPONIBLE SUR APP STORE ET PLAY STORE



Le **Pays de France**, à cheval sur le Val-d'Oise et la Seine-et-Marne, avec Roissy pour tête de pont, fait référence à la Francia de l'époque mérovingienne qui couvrait la partie de la Gaule comprise entre la Loire et la Seine, avant de désigner les terres situées au nord-est de Paris qui dépendaient en grande partie de l'abbaye de Saint-Denis.

Un territoire riche et fertile, occupé depuis le Néolithique, déjà à la croisée des mondes... Dans les villages ou dans les champs, on trouve encore de vieilles routes pavées qui menaient autrefois à la capitale toute proche ou à Compostelle, l'un des chemins jacquaires traversant le territoire. Et l'on imagine sans peine les églises servant de repère aux pèlerins dans cette plate campagne. Cette **terre rurale**, à vocation essentiellement agricole, avait tout pour séduire avec son côté France éternelle.

Mais tout s'accélère avec l'implantation à Roissy-en-France, en 1974 de **l'aéroport Charles-de-Gaulle**. Sur les **42 communes de l'agglomération du Pays de France**, 8 encerclent l'aéroport : Mitry-Mory et Compans au sud-est, Le Mesnil-Amelot et Mauregard au nord-est, Louvres et Goussainville au nord-ouest et Le Thillay à l'ouest.

L'idée de ce guide est de **dépasser les clichés**, de ne pas s'arrêter aux évidences, d'inciter les routards à s'aventurer dans cette région d'Île-de-France mal connue et d'amener les touristes en transit à s'y arrêter ; de leur faire découvrir un territoire qui a peut-être perdu son caractère de terroir, mais qui ne manque ni d'atouts, ni d'attraits. Beaucoup d'élus, d'habitants, de membres d'association ont su refuser la fatalité et, par leur dynamisme et un optimisme inébranlable, tentent de faire de ce territoire un **lieu de convivialité et de solidarité, en misant sur ses forces vives**.

Il y a fort à parier que la **Coupe du monde de Rugby en 2023** et les **Jeux olympiques en 2024**, qui se dérouleront dans les communes voisines, profiteront par ricochet au Pays de France, seul à même d'absorber les foules de supporters et de participants avec sa capacité hôtelière record...

On vous encourage donc à venir vous perdre dans le vieux village de **Sarcelles**, à aller pédaler entre **Villeparisis** et **Claye-Souilly**, le long du **canal de l'Ourcq**. Ce canal de l'Ourcq qui recoupe en partie le tracé de la Scandinavie, la célèbre véloroute qui relie la Scandinavie à la péninsule ibérique. Mais vous verrez que le village de **Louvres**, en plus d'accueillir le beau **musée ARCHÉA**, abrite aussi une adorable microbrasserie à la ferme, que de nombreuses fermes pratiquent la cueillette ou la vente directe, qu'il existe un vieux village à **Goussainville**, que l'église de **Gonesse** recèle un trésor et que l'un des plus beaux châteaux d'Île-de-France vous attend à **Écouen**.

**Pascal DOLL, Président de Roissy Pays de France et Isabelle RUSIN, conseillère déléguée en charge du Tourisme**



## NOS COUPS DE CŒUR



### 1 S'émerveiller devant les trésors exposés au musée national de la Renaissance à Écouen.

Des collections largement consacrées aux arts décoratifs qui ont trouvé dans ce château le parfait écrin. p. 78

*Bon à savoir* : des concerts sont proposés certains samedis, dans la grande salle de la Reine, après la fermeture du musée. • [musee-renaissance.fr](http://musee-renaissance.fr) •



### 2 Pédaler le long du canal de l'Ourcq, entre Villeparisis et Claye-Souilly ; une superbe voie verte, délicieusement ombragée. p. 23,98,105

*Bon à savoir* : vous pouvez partir à vélo depuis Paris et ainsi éviter toute circulation et agglomération, et faire une étape au joli village de Gressy.



### 3 S'offrir une expérience « urbex », au vieux village de Goussainville, un site fascinant où le temps s'est arrêté suite au départ de ses habitants après la décision d'implanter l'aéroport... le village se retrouvant en bout de piste... p. 84

*Bon à savoir* : le site est particulièrement photogénique.





#### 4 Tutoyer les anges en écoutant jouer l'orgue de l'église de Gonesse.

Datant de 1508, c'est une véritable merveille aussi bien visuellement que musicalement. *p. 70*

*Bon à savoir* : des concerts sont régulièrement donnés et l'organiste répète souvent en journée.



#### 4 Au musée ARCHÉA à Louvres, se passionner pour l'histoire de l'antique et médiévale Francia, devenue Pays de France, l'ancien domaine des rois capétiens, et admirer les objets exhumés lors des innombrables fouilles effectuées sur le territoire. *p. 55*

*Bon à savoir* : il se passe toujours quelque chose à ARCHÉA, consulter le site et le calendrier des nombreuses animations et ateliers à destination des familles et du jeune public. • [archea.roissypaysdefrance.fr](http://archea.roissypaysdefrance.fr) •

#### 6 Replonger dans le passé de Sarcelles, en suivant le parcours historique du vieux village et voir la ville avec d'autres yeux. *p. 63*

*Bon à savoir* : la Maison du patrimoine propose des visites guidées du village, mais aussi du quartier des grands ensembles. • [sarcelles.fr](http://sarcelles.fr) •



#### 7 À la Brasserie d'Orville, déguster de délicieuses bières brassées à la ferme avec des céréales cultivées sur place ! *p. 54*

*Bon à savoir* : bar chaleureux ouvert tous les soirs sauf les dimanche et lundi, et un magnifique *beer garden* aux beaux jours dans la cour de la ferme.



#### 8 Avec Aéroport De Paris, découvrir les coulisses de l'aéroport Charles-de-Gaulle, un monde insoupçonné où près de 90 000 personnes travaillent 24h/24 dans plus de 700 métiers. *p. 48*

*Bon à savoir* : visites guidées gratuites (à pied ou en bus) sur réservation. • [entrevoisins.org](http://entrevoisins.org) •





© Carole Fouque

**9** À la Cueillette de Compans, faire le choix d'une alimentation saine et joyeuse, en allant cueillir soi-même ses fruits et légumes directement dans les champs !

Difficile de faire plus savoureux et moins cher, dans le respect des saisons. p. 106

*Bon à savoir* : vous pourrez acheter sur place de nombreux produits locaux fermiers, en provenance d'autres fermes des alentours. • [cueilletedecompan.fr](http://cueilletedecompan.fr) •

**10** Flâner dans le ravissant village d'Épiais-lès-Louvres, l'un des mieux restaurés du Pays de France, qui compte 2 croix classées Monuments historiques. p. 53

**11** À Fontenay-en-Parisis, embrasser un arbre de la Liberté, un marronnier républicain, impressionnant tant par sa taille que par sa beauté et il vaut bien un câlin ! p. 83

*Bon à savoir* : le village ne manque pas de charme avec son église, son lavoir et son ancienne plaque Michelin.



© Carole Fouque

**12** À Survilliers, se replonger aux origines du capitalisme, avec la visite du musée conservatoire d'une ancienne cartoucherie et de ses maisons ouvrières, construites à une époque où les entrepreneurs paternalistes se préoccupaient de loger leurs ouvriers. p. 90

*Bon à savoir* : Survilliers se situe à l'orée du Parc naturel régional Oise-Pays de France qui a concocté une petite rando autour du village, ainsi qu'autour de Fosses, une autre commune du parc.



© Jean-Yves Lacôte - Robissy Pays de France - ARCHEA

**13** Venir se perdre dans l'adorable petit village du Plessis-Gassot, étrangement situé au fond d'un cul-de-sac et que l'on aime pour son charme rural, sa douce quiétude et sa belle église. p. 82

*Bon à savoir* : en mai-juin, vous pourrez en profiter pour cueillir des fraises à La Fraiserie du Plessis ; en août et septembre, vous récolterez plutôt tomates, haricots verts, courgettes, poivrons, aubergines et citrouilles. • [iledefrance-terredesaveurs.fr](http://iledefrance-terredesaveurs.fr) •



**14** Chez **Le Roi du Poulet**, déguster dans une authentique *churrasqueira*, un verre de *vinho verde*, une salade de poulpe, du poulet rôti et une *pastei de nata*. Un petit coin de Portugal en plein Goussainville, un lieu aussi improbable qu'irrésistible ! p. 84

*Bon à savoir* : avec plus de 130 nationalités présentes sur le territoire, attendez-vous à un tour du monde culinaire.



© Carole Fouque

**15** À **Mauregard**, découvrir les joies du *plane spotting* : s'asseoir sur un banc et regarder s'envoler les grands oiseaux à moteur. p. 52

*Bon à savoir* : les abords de l'aéroport sont très sécurisés, l'on s'en doute, et les endroits d'où l'on peut les admirer décoller ou atterrir sans danger sont finalement assez rares... Un autre spot reconnu est celui du mémorial du Concorde à Mitry-Mory.

**16** À **Moussy-le-Vieux**, rendre hommage aux **Poilus** de la guerre de 1914-1918 avec le **chemin des Gueules cassées**. p. 114

*Bon à savoir* : un circuit voiture existe sur le même thème, au départ de Longperrier.

**17** À **Moussy-le-Neuf**, s'approvisionner à toute heure en produits frais fermiers, dans un gigantesque distributeur automatique. p. 115

Aussi amusant qu'insolite !

*Bon à savoir* : un marché de producteurs se tient tous les samedis sous la belle halle.

**18** À **Othis**, contempler le splendide portail finement sculpté de l'église **Notre-Dame**. Un chef-d'œuvre de la Renaissance. p. 112

*Bon à savoir* : vous pouvez poursuivre par une balade sur les pas du poète Gérard de Nerval.



© Carole Fouque

**19** À **Villeparisis**, en visitant **Notre-Dame-de-la-Paix**, église labellisée « Architecture contemporaine remarquable », découvrir que la pureté du béton et la sobriété des vitraux répondent avec grâce à la sacralité des lieux. p. 99

# ITINÉRAIRES CONSEILLÉS

## En 1 jour

Peu ou pas d'hésitation... Direction **Écouen** ! Et son magnifique **château** du XVI<sup>e</sup> s qui accueille, selon les vœux d'André Malraux, le **musée national de la Renaissance**. Si vous arrivez en train, vous n'aurez qu'à traverser la belle **forêt** pour arriver au pied du château. Ses collections, en provenance du musée de Cluny à Paris et largement consacrées aux arts décoratifs, sont magnifiques. Cette période charnière découvre le monde, la nature, le corps humain, et tout est source d'émerveillement ou d'inspiration. La visite offre une totale immersion, sans jamais laisser tant les œuvres exposées sont riches et variées. L'après-midi sera consacré à la découverte du village en contrebas. L'**église Saint-Acceul** abrite des vitraux Renaissance, de toute beauté eux aussi. Si vous venez en semaine, l'église sera fermée, mais la **pinacothèque** municipale sera ouverte. Pour ne rien rater des jolies venelles, des cours de ferme ou des belles demeures bourgeoises, un **parcours des Peintres** guidera vos pas. Car il fut un temps où l'école d'Écouen fut aussi célèbre que celle de Barbizon et cela a contribué à faire d'Écouen une destination touristique dès le XIX<sup>e</sup> s. Époque où le temps s'est un peu figé... Pour le plus grand bonheur des promeneurs...

Si vous êtes véhiculé, vous pourrez pousser jusqu'aux jolis villages du **Plessis-Gassot** et de **Fontenay-en-Parisis**, bien préservés eux aussi.

## Le temps d'un week-end

Selon vos goûts et la météo, on vous conseille de passer une 1<sup>re</sup> journée à **Louvres**, en commençant par le **musée ARCHÉA** qui, comme son nom l'indique, abrite les **collections archéologiques du Pays de France**. Outre les expositions permanente et temporaire, le musée propose toutes sortes d'animations et ateliers, et avec un peu de chance, vous pourrez visiter le **site d'Orville** où se dressait au Moyen Âge un splendide château malheureusement détruit lors de la guerre de Cent Ans. Ne partez pas sans vous arrêter à la **Brasserie d'Orville**, où les bières, délicieuses, sont brassées à la ferme. Un chouette endroit ! À quelques kilomètres, vous pourrez vous arrêter à **Villeron** pour admirer la magnifique **ferme de Vaulerent**, une grange cistercienne, qui mérite assurément le coup d'œil, mais qui est malheureusement fermée au public car elle conserve encore sa vocation agricole.

Autre option possible si le temps s'y prête et si vous aimez pédaler : une belle journée sur la **Scandibérique**. Cette piste cyclable, qui relie la Scandinavie à la péninsule ibérique (5 600 km), traverse la **Seine-et-Marne** et quelques-uns de ses plus jolis villages. Vous pourrez même vous récompenser de votre effort en faisant étape à **Gressy** qui abrite l'un des rares hôtels de charme du Pays de France.

On passera le dimanche à **Écouen**... bien sûr. En faisant un petit détour par **Gonesse** pour admirer le sublime orgue de l'**église Saint-Pierre-Saint-Paul**, datant de 1508, un véritable trésor ! Ou encore par **Goussainville**, pour son étrange vieux village...

## SI VOUS ÊTES...

**En famille** : vous aurez l'embaras du choix, ce qui est plutôt une bonne nouvelle. Côté culture, le **musée national de la Renaissance** au **château d'Écouen** qui a de quoi émerveiller les plus petits (mais aussi le plus blasé des ados) et qui organise des ateliers dédiés aux familles. Et, bien sûr, le **musée ARCHÉA**, à **Louvres**, qui semble avoir fait de sa mission 1<sup>re</sup> l'accueil des jeunes publics en misant beaucoup sur la pédagogie et une présentation ludique de ses collections archéologiques. Dans ce musée, on est invité à lire, à écouter, à toucher, à jouer et même à participer à un **escape game** ! Pour les amateurs de jeux d'évasion, **Team Break au centre commercial Aéroville** propose 2 sessions accessibles aux enfants.

Pour agrémenter une balade en famille, **Baludik** est une application proposant un **jeu de piste géolocalisé** mis en place dans plusieurs communes (Roissy-en-France, Le Mesnil-Amelot, Écouen, Dammartin-en-Goële) ; à chacune son histoire et ses énigmes à résoudre.

On trouve sur le territoire, plusieurs **parcs pour se promener, voire pique-niquer** : le **parc des Prés-sous-la-Ville** (ou lac de Sarcelles), le **parc de la Patte d'Oie à Gonesse** (où l'on peut faire du cheval), le **fort de Stains à Garges-lès-Gonesse**, qui se transforme en été en véritable parc d'attractions, ou encore le **parc du Thillay**.

Un autre plaisir bucolique est évidemment d'aller faire ses **courses à la ferme**, comme à **Gonesse** ou **Arnouville**, mais c'est tellement plus drôle d'aller cueillir soi-même ses fruits et légumes directement dans le champ ou le verger ! Pensez donc aux cueillettes ! À la ferme **Les 2 Cueillettes de Compans** ou à **La Fraiserie du Plessis(Gassot)**, ou encore à **La Ferme de Basile à Fosses**, vous pourrez initier vos bambins aux saveurs de saison, à une alimentation saine et colorée, à prix défiant toute concurrence.

Plus surprenant, le **golf de Gonesse** ouvre son green aux tout-petits (dès 3 ans !) avec des caddies et des clubs adaptés (et adorables !), tout comme le **golf de Roissy**.

Sans oublier, un peu plus loin, des sites particulièrement appréciés des familles, le **musée de l'Air au Bourget**, le **château de Chantilly**, et, bien entendu, le **Parc Astérix** !

Ajoutons que ce petit séjour au Pays de France sera aussi l'occasion de les éveiller aux saveurs du monde et il y a fort à parier que les enfants seront les 1<sup>ers</sup> ravis d'enchaîner pâtes italiennes, couscous marocain, raviolis chinois, kebab turc, poulet portugais... Autant de snacks et de petits restos qui permettent de ne pas grever le budget de la sortie familiale.

**Férés d'architecture** : les villages d'**Écouen** et de **Sarcelles** ont mis au point des circuits pédestres à la découverte de leur patrimoine architectural. À **Écouen**, après la visite du château, magnifique exemple d'architecture Renaissance, l'Office de Tourisme, installé au manoir des Tourelles, vous conseillera pour découvrir la ville tandis que Les Amis de l'église Saint-Acceul vous ouvriront les portes de l'église, étape sur le chemin de Compostelle (le week-end uniquement). À **Sarcelles**, c'est la **Maison du patrimoine** qui vous accueillera et vous guidera à travers le **vieux village** ou les **quartiers du Grand Ensemble**, labellisés « Architecture contemporaine remarquable », tout comme les églises de **Notre-Dame-de-la-Paix à Villeparisis**, **Notre-Dame-de-la-Paix à Arnouville**, **Sainte-Geneviève à Garges-lès-Gonesse** et



### Saint-Michel à Goussainville.

À **Roissy-en-France**, où le château a disparu, on visitera l'**aéroport Charles-de-Gaulle** qui, de terminal en terminal, n'a cessé de s'étendre depuis son implantation en 1974. Un aéroport presque entièrement conçu par l'architecte Paul Andreu qui y travailla pendant plus de 30 ans ! La **Maison de l'environnement et du développement durable**, gérée comme l'ensemble de l'aéroport par le Groupe ADP, propose régulièrement des visites-découverte (à pied ou en bus) pour parcourir cet univers incroyable où travaillent jour et nuit près de 90 000 personnes.

Le Pays de France a su conserver quelques traces de son passé avec de **jolies églises** qui doivent pour certaines leur riche ornementation au passage des pèlerins en route pour Compostelle... Nos préférées : **Villiers-le-Bel**, **Gonesse** (pour son orgue surtout !), **Le Plessis-Gassot**, **Fontenay-en-Parisis**, **Othis**. Mais celles de **Roissy-en-France**, du **Mesnil-Amelot**, de **Sarcelles**, du **Mesnil-Aubry**, de **Mitry-Mory**, et **Thieux** méritent elles aussi le coup d'œil...

Même si elle ne se visite pas, la **grange cistercienne de la ferme de Vaulerent à Villeron** est, avec ses 72 m de long et ses 23 m de large, le joyau architectural du Pays de France. Si on ne l'aperçoit que de loin, on peut se consoler avec la belle maquette exposée au **musée ARCHÉA** qui retrace par ailleurs toute l'évolution de l'architecture de ce territoire historiquement rural.

Les amateurs d'architecture insolite et d'« urbex » se rendront au **vieux village de Goussainville**, un site fascinant d'où la plupart des habitants sont partis suite à la construction de l'aéroport. L'église étant classée, le permis de démolir le village ne put jamais être signé et l'on se contenta d'en murer certaines fenêtres.

Enfin, la visite du **musée de la Cartoucherie à Survilliers** est l'occasion d'une balade dans une rue de la cité ouvrière, poignant témoignage de l'histoire industrielle et d'une économie paternaliste, tandis que la réhabilitation du **collège de Juilly**, le plus ancien de France, est un bel exemple de frugalité architecturale puisqu'il accueillera d'ici peu 217 logements. Un chantier dans l'air du temps...

**Paccros au sport** : que ce soit au quotidien ou pour quelques heures, à titre de loisirs, les infrastructures sont nombreuses, variées et de qualité. De nombreux **parcs et jardins** proposent, comme celui de la **Patte d'Oie à Gonesse**, de beaux parcours de santé. Et pour ceux qui aiment nager, barboter, s'amuser dans l'eau, le territoire ne compte pas moins de **13 piscines intercommunales** comme **Plaine Oxygène au Mesnil-Amelot** où vous trouverez en outre une **patinoire**, tout comme à **Garges-lès-Gonesse**. Au **centre sportif Nelson-Mandela à Sarcelles**, où s'entraînent les champions, vous trouverez une **piscine olympique**. Les cavaliers se rendront au **Haras de la Fontaine Cypierre à Gonesse** et les golfeurs auront le choix entre le **18 trous de Roissy-en-France** et le **9 trous de Gonesse**.

Mais pour la balade, c'est surtout une **dizaine de randonnées** à travers tout le territoire à effectuer à pied ou à vélo... bien plus bucoliques que l'on pourrait l'imaginer. Notre préférée, la **Scandibérique**, bien sûr ! Cette véloroute européenne qui traverse le territoire sur une trentaine de kilomètres, le long du canal de l'Ourq, **entre Villeparisis, Thieux et Ver-sur-Launette**. La **véloroute de l'aéroport mémorial Concorde**, boucle de 27 km, qui passe elle aussi près du canal, est également très sympa. Plus court, le **circuit reliant Roissy-en-France à Écouen** permet de concilier sport et culture.



Découvrez les pépites de notre territoire avec le City Tour Grand Roissy Escales !



## LE GRAND ROISSY, L'INATTENDU AUX PORTES DE PARIS

Découvrez une destination d'exception à moins de 30 km de Paris. Expérimentez une incroyable palette d'activités pour se ressourcer ou composer des moments à vivre intensément : découvertes culturelles, sports de nature, balades commentées, gastronomie,...



Luzarches



Roissy-en-France



Gressy



Le Mesnil-Amelot



Écouen

Vous souhaitez organiser une visite individuelle ou en groupe ?

Contactez-nous sans plus attendre !

Office de Tourisme Grand Roissy

[www.grand-roissy-tourisme.com](http://www.grand-roissy-tourisme.com)

[office-tourisme@ville-roissy95.fr](mailto:office-tourisme@ville-roissy95.fr)

01 34 29 43 14





# COMMENT Y ALLER ?

## EN VOITURE

Par sa position au cœur du grand corridor de transport qui relie la région Île-de-France aux autres grandes métropoles du Nord-Ouest européen, le territoire est traversé par d'importants axes routiers et ferroviaires.

> 2 grandes voies radiales : l'**autoroute A1** et la **route nationale RN2**. Principale voie d'accès à la capitale

## EN TRAIN

Le territoire est desservi par **4 lignes du réseau Transilien**.

> **RER B** : dessert Roissy avec 2 stations : Aéroport-Charles-de-Gaulle 2 TGV (correspondances : aéroport terminal 2, TGV, Roissybus) et Aéroport-Charles-de-Gaulle 1 (correspondances : aéroport terminaux 1 et 3). – La gare Aéroport-Charles-de-Gaulle 2 TGV constitue un arrêt sur les liaisons nationales et européennes sud (Nice-Marseille-Montpellier), nord (Lille-Bruxelles), est (Strasbourg) et ouest (Bordeaux-Nantes et Rennes). – Le RER B dessert également Le Bourget (correspondance avec le tram n° 11).

– Une autre branche (à partir d'Aulnay-sous-Bois) dessert les gares de Villeparisis – Mitry-le-Neuf et Mitry-Claye.

> **Ligne D** (de Malesherbes à Creil via Paris) dessert les gares de Sarcelles, Villiers-le-Bel – Gonesse – Arnouville, Goussainville, Les Noues, Louvres, Survilliers – Fosses... Creil.

## EN BUS

> Depuis Paris-Porte de la Chapelle, **ligne 350** pour Roissy-CDG qui dessert également Le Bourget (Parc des Expositions et musée de l'Air et de l'Espace). Compter 65 mn environ.

depuis le nord de la France et de l'Europe, l'A1 traverse le territoire du nord au sud via Roissy. Parallèle, la D317 ; plus à l'est, la N2.

> Le territoire est aussi desservi par la **Francilienne** en direction de Cergy reliant l'A1 vers Paris et Lille à l'A4 près de Marne-la-Vallée et l'A3.

> **Ligne H** (depuis Paris-Nord jusqu'à Creil, branche Deuil – Montmagny – Luzarches) dessert Écouen – Ézanville (musée national de la Renaissance).

> **Ligne K** (depuis Paris-Nord vers Crépy-en-Valois) dessert les gares de Mitry-Claye, Compans, Thieux – Nantouillet, Dammartin – Juilly – Saint-Mard, Nanteuil.

## Et bientôt de nouvelles dessertes du territoire

> La **ligne 17 du Grand Paris de Saint-Denis Pleyel** desservira La Courneuve, Le Bourget RER, Le Bourget Aéroport, le Triangle de Gonesse, le Parc des Expositions, les gares de l'aéroport Charles-de-Gaulle et pour finir, Le Mesnil-Amelot, à l'horizon 2030.

> La **ligne Charles-de-Gaulle Express** sera mise en service entre Paris-Gare de l'Est et Roissy en 2027, mettant ainsi la capitale à 20 mn de l'aéroport international.

> Le **réseau RATP dessert le Sud du territoire** de l'agglomération et notamment les communes de Sarcelles, Garges-lès-Gonesse, Villiers-le-Bel, Arnouville et Écouen.

## EN TRAMWAY

Le **tramway T5** permet de relier la place du 8-Mai-1945 à Saint-Denis et la gare de Garges – Sarcelles en 20 mn. Cette ligne complète et facilite les correspondances avec le T1,

la ligne 13 du métro, le RER D et de nombreuses lignes de bus, dont les trajets sont adaptés à la desserte assurée par le tram.

## EN AVION

✈ **Aéroport international Paris-Charles-de-Gaulle** : doté de 3 terminaux, dessert près de 300 villes dans le monde. C'est le 2<sup>e</sup> aéroport d'Europe en termes de passagers et

le 1<sup>er</sup> en termes de fret.

✈ **Aéroport d'affaires Paris-Le Bourget** : 1<sup>er</sup> aéroport d'aviation d'affaires en Europe.

## À VÉLO

🚲 On peut accéder au territoire directement à la force de ses mollets en partant de Paris via la **Scandibérique**, partie française de l'EuroVelo 3, itinéraire reliant Trondheim (Norvège) à Saint-Jacques-de-Compostelle (Espagne). En France, elle traverse 4 régions et 20 départements, sur 1 700 km.

> La Scandibérique passe à l'est du territoire en Seine-et-Marne. On

peut partir depuis Paris en suivant le canal de l'Ourcq jusqu'à Gressy, soit 23 km dont près de 90 % en véloroutes. Comptez environ 1h40. Puis de Gressy à Ver-sur-Launette dans l'Oise au nord du territoire, encore 24 km (presque tout en véloroute). Compter environ 2h.

Une manière à la fois écolo et sportive de rallier la destination.



Un Concorde Air France à l'aéroport Paris-Charles-de-Gaulle

# ROISSY PAYS DE FRANCE UTILE

## ABC Roissy Pays de France

- 42 communes.
- 354 000 habitants.
- 185 000 emplois.
- 30 000 entreprises.
- Superficie** : 342 km<sup>2</sup>.
- 2 aéroports** : Le Bourget et Roissy-Charles-de-Gaulle.

## ADRESSES UTILES ET SITES INTERNET

● **Office de Tourisme Grand Roissy** : 6, allée du Verger, 95700 Roissy-en-France. ☎ 01-34-29-43-14. ● [grand-roissy-tourisme.com](http://grand-roissy-tourisme.com) ● Infos sur Écouen, Le Mesnil-Amelot, Roissy-en-France et Gressy, sans oublier Luzarches.

– **City Tour Grand Roissy Escales** : l'Office de Tourisme met en place chaque été un city tour depuis 6 stations de la zone aéroportuaire de Roissy qui permet de découvrir les pépites du territoire selon ses centres d'intérêt. 6 circuits sont proposés : le musée national de la Renaissance à Écouen, le musée ARCHEA à Louvres, le Golf de Roissy, une croisière-promenade sur la Seine, le complexe Plaine Oxygène au Mesnil-Amelot. Des bus vous transportent à des horaires fixes selon un circuit précis. Une initiative intéressante et bienvenue pour occuper intelligemment son temps entre 2 avions mais qui s'adresse aussi aux habitants du territoire. **Tarif** : consulter le site web. **Réduc sur l'entrée des sites. Rens et résa sur le site internet de l'office de Tourisme, sur place à l'office de Tourisme Grand Roissy ou à celui d'Écouen, mais aussi le jour même à l'entrée du bus.**

● [roissypaysdefrance.fr](http://roissypaysdefrance.fr) ● L'autre site essentiel pour trouver des infos sur la vie quotidienne du territoire (transports, équipements sportifs...) mais aussi des infos économiques.

● [events.roissypaysdefrance.fr](http://events.roissypaysdefrance.fr) ● Pour trouver des informations sur les sorties-événements.

### Quelques applications pour découvrir le territoire

● **valdoise-MyBalade** ● L'appli du département du Val-d'Oise pour découvrir toutes ses richesses, circuits, patrimoine, événements, activités, mais aussi des adresses d'hôtels et de restaurants et bien d'autres choses encore.

● [tourisme-valdemarne.com](http://tourisme-valdemarne.com) ● isL'appli du département pour y trouver plein d'idées de sorties.

● **Baludik** ● Une appli mobile et ludique qui propose des jeux de piste sur différents thèmes dont 2 à Roissy, 1 au Mesnil-Amelot et 1 à Écouen.

● **Cirkwi** ● Activités et circuits touristiques dans le monde et en France, dont plusieurs en collaboration avec l'Office de Tourisme Grand Roissy.

# EVENTS

## L'AGENDA

### ROISSY PAYS DE FRANCE

Retrouvez les événements



Autour de vous



À la date que vous souhaitez



[events.roissypaysdefrance.fr](http://events.roissypaysdefrance.fr)

## COMMENT SE DÉPLACER SUR LE TERRITOIRE ?

### En transports en commun

– Le réseau **Grand'R**, géré par Keolis/Les Courriers d'Île-de-France, compte 8 lignes régulières desservant 13 communes de Roissy Pays de France (Chennevières-lès-Louvres, Épiais-lès-Louvres, Fosses, Goussainville, Le Thillay, Louvres, Marly-la-Ville, Puiseux-en-France, Roissy-en-France, Saint-Witz, Survalliers, Vémars et Villeron). **Infos et horaires sur** ● [keolis.cif.com](http://keolis.cif.com) ● [roissypole.info](http://roissypole.info) ●

– Le réseau de **Gonesse**, géré par Transdev/Trans Val de France, compte 8 lignes régulières, desservant 4 communes de la communauté d'agglomération Roissy Pays de France (Arnouville, Bonneuil-en-France, Gonesse et Villiers-le-Bel).

– Le réseau de la **Goële**, administré par le Syndicat mixte de la Goële, dont la communauté d'agglomération Roissy Pays de France est la principale partie prenante (avec la communauté de communes Plaine et Monts de France et le département de Seine-et-Marne), compte 13 lignes régulières desservant l'ensemble des communes seine-et-marnaises de Roissy Pays de France, à l'exception de Villeparisis.

– Le réseau de **Mitry-Compans-Villeparisis**, géré par Keolis/Les Courriers d'Île-de-France, compte 11 lignes régulières, desservant 6 communes de la Communauté d'Agglomération Roissy Pays de France (Compans, Juilly, Mitry-Mory, Saint-Mard, Thieux, Villeparisis).

– **Apolo 7** : le réseau Apolo 7, administré par la communauté d'agglomération Paris-Vallée de la Marne et géré par Transdev/Trans Val de France, compte 9 lignes régulières, dont 2 lignes qui desservent 3 communes de Roissy Pays de France (Clay-Souilly, Mitry-Mory, Villeparisis).

– **Transport à la demande (TAD)** : il s'agit d'un service complémentaire au réseau de transport existant, proposé dans les zones où les transports en commun classiques (bus ou car) ne sont pas adaptés, afin de permettre aux habitants de rejoindre une gare, une ligne de bus classique ou des équipements importants tels que les hôpitaux, collèges, lycées... Il s'organise de 2 manières différentes :

➤ Sur une ligne virtuelle : comme sur une ligne de bus classique, TAD a alors un tracé et des arrêts définis. Le bus ne part que lorsque des passagers ont formulé une réservation sur la ligne.

➤ Par zone : il n'y a pas de tracé prédéfini. TAD s'effectue sur un périmètre donné : selon son point de départ, le voyageur a accès à un ou plusieurs arrêts de bus. L'itinéraire de desserte du bus est organisé en fonction des demandes.

Tous ces services fonctionnent avec la même tarification qu'une ligne de bus classique. **Attention**, ce service n'est pas un service à domicile, il faut vous rendre à un arrêt de bus défini pour la prise en charge de votre demande de trajet, le bus effectuera son parcours habituel mais ajoutera à son trajet l'arrêt supplémentaire qui a été demandé. Tous les trajets se font sous réservation obligatoirement : **rens et résa** : ☎ 09-70-80-96-63 (lun-ven 9h-18h). ● [tad.idfmobilites.fr](http://tad.idfmobilites.fr) ● Appli : ● **TAD Île-de-France Mobilités** ●

– **Filéo** : facilite l'accès à la plateforme Paris-CDG. Tj 24h/24. ☎ 01-74-37-24-77 (appel non surtaxé). Par Internet ou avec l'appli ● [fileo.com/se-deplacer/reserver-votre-fileo/](http://fileo.com/se-deplacer/reserver-votre-fileo/) ● Ce service vous conduit dans votre commune ou sur votre lieu de travail sur simple réservation. Indiquez le lieu et l'heure de départ ou d'arrivée à Paris-CDG et votre réservation sera validée (jusqu'à 1h avant le départ).


### À vélo

#### La Scandibérique

Sur le territoire, elle chemine via Othis, Moussy-le-Neuf, Moussy-le-Vieux, Villeneuve-sous-Dammartin, Thieux, Compans, Gressy. Une belle façon de découvrir les villages

## Découvrir les lieux culturels et les loisirs autour de Roissy CDG c'est possible en transports en commun !

Discover the cultural places and the leisure activities around Roissy CDG by public transports !



KEOLIS

filéo

ROISSY



DES HISTOIRES  
**divertissantes**

200 ENSEIGNES,  
30 RESTAURANTS, CINEMA,  
SALLE D'ARCADE, ESCAPE GAME  
AÉROVILLE, ROISSY EN FRANCE



**AÉROVILLE**  
\*\*\*

Centre de shopping & de loisirs



et le visage rural de Roissy Pays de France sur 30 km bien agréables tout en prenant son temps et en s'oxygénant. ● [scandiberique.fr](http://scandiberique.fr) ● ; voir « Comment y aller ? ».

## À pied

**Le GR1** : c'est un des plus anciens sentiers de Grande Randonnée de France. Il démarre de la porte Maillot à Paris, traverse les forêts de l'Ouest parisien, puis décrit une vaste boucle permettant de découvrir toute la diversité de l'Île-de-France, soit 600 km au total. Son balisage est blanc/rouge. 2 tronçons passent par le territoire. **Rens** : ● [frandonnee-idf.fr](http://frandonnee-idf.fr) ●

- De la gare d'Orry-la-Ville à la gare de Dammartin-Jully-Saint-Mard : 37,5 km.
- De la gare de Dammartin-Jully-Saint-Mard à la gare de Meaux : 21,5 km.

Topoguides de la Fédération Française de Randonnée Pédestre :

- *La Seine-et-Marne à pied*
- *Le Val-d'Oise à pied*
- *Le Parc naturel régional du Vexin français à pied*
- *Tour de l'Île-de-France GR 1*

## FÊTES ET MANIFESTATIONS

- Pour plus de précisions sur les dates et le programme consulter :  
● [events.roissypaysdefrance.fr](http://events.roissypaysdefrance.fr) ● [grand-roissy-tourisme.com](http://grand-roissy-tourisme.com) ●

### PRINTEMPS - ÉTÉ

- **Ekiden Roissy Pays de France** : *en avril*. Marathon en équipes de 6 qui se relaient autour du golf de Roissy-en-France.

- **Livre comme l'air** : *en avril*. Festival autour de la littérature jeunesse organisé par les médiathèques du territoire. Rencontres d'auteurs et illustrateurs jeunesse, expositions, séances de contes, lectures, ateliers pour les enfants... et un salon à Arnouville pour clôturer le festival.

- **Festival du Connétable** : *tous les 2 ans en mai (années paires), un w-e de festivités autour du château à Écouen*. 2 journées de fête pour découvrir le patrimoine d'Écouen au rythme des spectacles, concerts, expositions, conférences, marché artisanal et horticole, animations du village des enfants...

- **Fête des Piscines** : *une journée mi-juin. Entrée libre*. Pour profiter des nombreuses animations proposées selon le programme des piscines : structures gonflables, aquagym, aquabike, activités en extérieur, parcours sportifs...

- **L'été de la Toile filante** : animations culturelles gratuites programmées pendant la période estivale dans différentes villes du territoire avec notamment des séances de cinéma en plein air.

- **Journées du patrimoine** : *3<sup>e</sup> w-e de sept*. Pour découvrir certains lieux du territoire ouverts seulement à cette occasion.

- **Les Escales musicales et gourmandes** : *en juil.-août. Entrée libre dès 19h30. Buvette et food truck*. Dans les parcs et espaces publics de 4 villes du territoire. Une programmation qui mêle concerts et DJ set.

### LE RELAIS EKIDEN QUESACO ?

*C'est une course à pied d'origine japonaise qui consiste en la succession de relais sur route par équipes de 6. La somme des distances à parcourir par l'ensemble des coéquipiers doit être égale à celle du marathon, soit 42,195 km. Les 6 coureurs parcourent successivement les distances de 5, 10, 5, 10, 5 et 7,195 km pour le dernier relayeur. Le témoin traditionnel est une écharpe en tissu appelée le tasuki, légère, pour ne pas entraver le coureur.*

### AUTOMNE - HIVER

- **Festival Primo** : *3 sem à partir de mi-sept*. Un festival consacré aux **Arts de la rue** organisé sur différentes communes de l'Agglomération avec *Le Moulin Fondu. Centre national des arts de la rue et de l'espace public* basé à Garges-lès-Gonesse.

- **Semaine européenne du développement durable** : *une sem mi-sept*. L'occasion de participer à des ateliers pour apprendre des écogestes. Également des conférences, des expos, des débats...

- **Festival Les Envolées d'Automne** : *à Roissy-en-France*. Un rendez-vous incontournable dans le paysage chorégraphique de l'Île-de-France avec des spectacles de danse de différents styles. Des stages sont également proposés.

- **Festival d'animation du Val-d'Oise « Image par Image »** : organisé dans plus de 30 villes franciliennes et 35 structures culturelles partenaires du Val-d'Oise (salles de cinéma, théâtres, centres culturels, médiathèques) pour permettre aux petits comme aux plus grands d'appréhender un cinéma d'animation différent par la diversité de ses techniques et l'origine de ses œuvres.

- **La Villeparisienne** : dans le cadre d'Octobre rose, manifestation pour sensibiliser la population au dépistage précoce du cancer du sein, 2 parcours pour collecter des dons : de la marche sur 4 km ou de la course sur 8 km.

- **BAM 1** : *de mi-oct à mi-nov*. Festival de pop culture organisé par le réseau des médiathèques du territoire. Au programme : du cinéma et des séries télé, des jeux vidéo, de la B.D., de la musique et de la culture web.

- **En Images** : *de mi-nov à mi-déc*. Festival dédié à la photographie et au cinéma autour de thématiques liées au territoire.

## LIVRES DE ROUTE

### Romans et documents

- **Roissy**, de Tiffany Tavernier (Sabine Wespieser Éditeur, 2018). L'errance d'une femme dans l'aéroport de Roissy.

- À signaler également les 1<sup>ers</sup> chapitres de **Retour à Roissy. Un voyage sur le RER B**, de Marie-Hélène Bacqué (Seuil, 2017), qui revient sur les pas, quelques décennies plus tard, de François Maspéro (**Les Passagers du Roissy-Express**, Seuil, 1990).

- **Géographie de Seine-et-Oise**, d'Adolphe Joanne (Hachette, 1896). L'ancêtre des **Guides bleus** s'intéressait déjà à la région parisienne au tournant du siècle. À dénicher chez les bouquinistes et les brocanteurs.

- **Le Val-d'Oise en 1900 en cartes postales**, de Jack Le Roux (Valhermeil, 2006).

- **Pain de Paris, pain de Gonesse**, de Jean-Pierre Blazy (Creaphis Éditions, 2020). Un bel ouvrage illustré pour raconter les relations sous l'Ancien Régime entre le bourg de Gonesse et les 12 marchés répartis dans la capitale. Quand le pain des campagnes fertiles au nord de l'Île-de-France nourrissait Paris.

Également de nombreux ouvrages aux **Éditions Alan Sutton**, spécialisées dans les ouvrages d'histoire locale ou régionale. Voici une sélection :

- **Roissy. Aéroport Charles de Gaulle**, de Jean-Claude Corvisier (2005).

- **De Villeparisis à Crouy-sur-Ourcq. Sur les bords du canal**, de J.-C. Corvisier (2008).

- **Du Bourget à Crépy-en-Valois. Par la ligne de chemin de fer**, de J.-C. Corvisier (2012).

- **Patrimoines à la carte - À la découverte de Roissy Pays de France**, Éditions Liénart et ARCHÉA-Agglomération Roissy Pays de France (2023).

- **De Meaux à Dammartin-en-Goële. Sur la ligne du tramway**, de J.-C. Corvisier (2006).



– *Papiers d'Arménie. Entre mémoire et histoire*, de Nicole Bourgeois et Marie-Hélène Babadjian-Van Dooren (2013).

## Sur les aéroports

– *Les Années Bourget. De 1909 à nos jours*, de Bernard Bombeau et Jacques Noetinger (La Sirène, 1993).

– *J'ai fait beaucoup d'aérogares. Les dessins et les mots*, de Paul Andreu (Descartes & Cie, 1998).

– *Roissy, un monde secret. Enquête dans les coulisses du plus grand aéroport d'Europe*, de Cyril Azouvi (Denoël, 2012).

– *Entre ciel et terre. Aéroports de Paris*, de Gérard Maoui et Nicolas Neiertz (Le Cherche Midi, 1995).

## À propos d'Écouen

– *Trésors d'Écouen, Connaissance des Arts*, hors-série, 2007.

– *Château d'Écouen. Musée national de la Renaissance*, de Anne-Charlotte Béon, Bertrand Berghauer, Michèle Bimbenet-Privat et al. (Réunion des Musées nationaux, 2009).

– *Les Montmorency. Mille ans au service des rois de France*, de Daniel Dessert (Flammarion, « Au fil de l'histoire », 2015). Histoire d'une dynastie qui a fait l'Histoire et construit des châteaux d'exception.

– *Écouen. Un balcon sur la plaine de France* (Lieux Dits, 2018). L'étude d'inventaire menée entre 2016 et 2018 sur la ville d'Écouen met en lumière un patrimoine bâti caractéristique du paysage francilien, mêlant maisons rurales et maisons de bourg, résidences de campagne, villas et pavillons, à l'ombre de l'un des plus beaux châteaux de la Renaissance.

## Divers

Ceux qui souhaitent approfondir leur connaissance du territoire, d'une ville, d'une époque ou d'un sujet précis pourront consulter les revues ci-dessous ainsi que le répertoire bibliographique qui dresse un état des lieux des connaissances disponibles sur les 42 communes composant la communauté d'agglomération Roissy Pays de France. Un travail érudit très complet mené à bien par 2 structures intercommunales vouées à l'histoire et à l'archéologie, la Mission patrimoine et le musée ARCHÉA.

– *Bulletin de la Société d'histoire et d'archéologie de Gonesse et du Pays de France*.

– *Clio. Société d'histoire de Claye et de ses environs*.

– *Bulletin de la Société d'histoire et d'archéologie de la Goële*.

– *Bulletin de la Société historique, géographique et scientifique de la Région Parisienne*.

– *Patrimoine en Val de France* : la Mission Mémoires et Identités (aujourd'hui appelée Mission Territoire commun) en Val de France a mené entre 2004 et 2015 un ensemble de recherches sur la partie sud-est de l'agglomération (anciennement Val de France : Arnouville, Garges-lès-Gonesse, Sarcelles, Villiers-le-Bel, auxquelles se sont ajoutées en 2014 Bonneuil-en-France et Gonesse). Les publications du Patrimoine en Val de France sont disponibles en téléchargement sur le site [● roissypaysdefrance.fr ●](http://roissypaysdefrance.fr)

– *Bulletins de la Jeunesse Préhistorique et géologique de France* : l'association propose de découvrir l'archéologie dans le Val-d'Oise et plus précisément dans le Pays de France grâce à ses chantiers de fouilles, et édite le résultat de ses recherches depuis 1971.

## Revue

– *Sakamo* : revue semestrielle illustrée par les documents prêtés par les habitants afin de faire un lien entre le passé d'une zone sans histoire et l'histoire singulière de ceux qui y vivent. Une sorte d'histoire qui prend en compte les mémoires écrasées ou oubliées par les manuels scolaires.

# HOMMES, CULTURE, ENVIRONNEMENT

## ARCHITECTURE ET PATRIMOINE

### Ces chers disparus

L'urbanisation massive du territoire et la construction de l'aéroport Charles-de-Gaulle et des zones d'activité adjacentes ont eu 2 conséquences : d'une part, elles ont permis de mieux connaître certaines richesses archéologiques du sous-sol, exposées au musée ARCHÉA à Louvres, d'autre part, elles ont entraîné la disparition d'éléments patrimoniaux. Combien de fermes anciennes, de calvaires ou de chapelles se sont évanouis ?

Le temps a effacé le **château** médiéval **d'Orville (Louvres)**, construit et détruit durant la guerre de Cent Ans, jusqu'à la redécouverte de ses vestiges grâce à des fouilles menées à partir de 1976. Exit aussi le **château des Caramans, à Roissy-en-France**, belle demeure du siècle de Voltaire, très endommagé par un incendie en 1794 et dont subsiste essentiellement le pignon de l'une des ailes.

### Les routes de la foi...

« L'Europe est née en pèlerinage », écrivait Goethe, et bien des pénitents en chemin pour Compostelle sont passés par ici depuis le X<sup>e</sup> s. L'itinéraire historique quittait **Luzarches** pour gagner la plaine de France via **Écouen**, dominé au Moyen Âge par une forteresse. Celle-ci fut remplacée au XVI<sup>e</sup> s par le château du connétable Anne de Montmorency, fleuron patrimonial absolu de la région. La position élevée de celui-ci lui vaut, depuis plus de 200 ans, de cohabiter avec un étrange pantin : une station du télégraphe de Chappe fut en effet installée ici, permettant d'échanger des signaux visuels à longue distance. Au pied du château, l'église Saint-Acceul primitive, dont on ne sait rien, était une étape de dévotion sur la route de la Galice. Classé Monument historique dès 1840, l'édifice actuel est lui aussi dû au connétable et possède de remarquables verrières d'époque. Autre héritage de la Renaissance, également classée en 1840, l'église du **Mesnil-Aubry**. Sa contemporaine de **Mitry-Mory** possède un orgue exceptionnel du XVII<sup>e</sup> s.

Le plus souvent cependant, les sanctuaires ont évolué avec le temps et sont de styles hétéroclites se mariant bien. **Othis**, par exemple, à dominante gothique, a reçu un splendide porche

### PLUS PRÈS DE TOI, MON DIEU...

*On n'y pense pas toujours, mais on trouve aussi un abondant patrimoine vernaculaire... dans les cimetières ! Durant la 2<sup>de</sup> moitié du XIX<sup>e</sup> s et jusqu'à la Grande Guerre principalement, les puissants affichèrent leur statut social jusque dans la mort. On trouvera ici ou là, comme autant de petits « Père-Lachaise », des monuments funéraires dignes de tel ou tel notables locaux, à l'image des seigneurs de Louvres, dans la commune du même nom, des vieilles sépultures de Chennevières, avec d'étranges ornements en forme d'arbustes, de fleurs et autres symboles funéraires, où le tombeau de Jean-Joseph Sue, à Bouqueval, le père d'Eugène, célèbre romancier auteur des Mystères de Paris... À noter la présence de croix de cimetières, de calvaires, de monuments commémoratifs divers...*

Renaissance. **Saint-Martin, à Moussy-le-Vieux**, a conservé son chœur gothique, mais a subi d'importantes modifications jusqu'au XVIII<sup>e</sup> s. Le gothique rural primitif est représenté par **Saint-Étienne de Fosses** et son chevet à plan triflé surmonté d'un clocher, prolongé d'une nef à double visage : un bas-côté Renaissance, un autre gothique flamboyant. Quant à **Louvres**, ce sont 2 églises en une : **Saint-Justin**, là aussi très composite, possède un joli portail roman du XI<sup>e</sup> s orné de chevrons et de pointes de diamant ; elle est dominée par le clocher de l'ancienne église **Saint-Rieul**, tenant à la fois du roman et du gothique.

## Des habitats ruraux

La tradition agricole remonte à des lustres sur ces terres fertiles, comme en témoigne la grange cistercienne de Vaulerent, à **Villeron** (XIV<sup>e</sup> s), dépendance de l'abbaye de Chaalis, près de laquelle s'élève un colombier du XVI<sup>e</sup> s. Seuls les aristocrates ou les grands propriétaires fonciers, tels les monastères, avaient en effet droit de colombier. Bien plus tard, la noblesse de cour aimait posséder des demeures champêtres vastes et confortables. Ainsi le château d'**Arnouville**, construit dans le style classique sous Louis XV par l'un de ses contrôleurs des finances. Les seigneurs de moindre rang vivaient dans des fermes similaires à celles des paysans aisés. Dans les campagnes, on découvre beaucoup de ces exploitations, parfois encore en activité, remontant pour la plupart au XVIII<sup>e</sup> s. Un **pigeonnier-porche** symbolise le rang de ses propriétaires d'antan. Plus curieusement, des éléments d'anciennes fermes furent préservés, réhabilités et intégrés aux milieux urbains, avec de nouvelles affectations : à **Gonesse**, la ferme de Coulanges est devenue un pôle culturel, et le colombier de la ferme de Garlande (XIV<sup>e</sup>-XV<sup>e</sup> s), dernier vestige de la ferme éponyme, trône au centre d'une petite place cernée d'immeubles d'habitation.

Pour le XVIII<sup>e</sup> s et le style classique, mention spéciale au bâtiment des classes et des dortoirs du collège des oratoriens de **Juilly**, institution prestigieuse où passèrent le philosophe Montesquieu, l'inventeur Vaucanson ou l'astronome et cartographe Cassini.

## Histoires de villes

Plusieurs communes abritent de **nombreuses maisons bourgeoises**, qui sont construites pour l'essentiel du XIX<sup>e</sup> s au début du XX<sup>e</sup> s. Elles se situent souvent à proximité des gares dans les communes desservies par le chemin de fer, telles **Goussainville** ou **Gonesse**. Apparaissent aussi à cette époque des **mairies-écoles (Puisieux-en-France, Villeron, Bouqueval...)**, alors que l'instruction devient publique et obligatoire.

Au fur et à mesure que les communes se paupérisent au fil du XX<sup>e</sup> s, ces demeures sont parfois abandonnées par leurs propriétaires et affectées à d'autres usages (actuelle mairie de Gonesse, par exemple). Naît alors la **distinction entre « vieux village » et « ville nouvelle »**, particulièrement sensible à compter des **campagnes de construction des années 1950**, ensembles d'immeubles mais aussi cités pavillonnaires dans l'entre-deux-guerres.

Créé en 2016, le **label Architecture contemporaine remarquable** amène à réviser les jugements rapides et certaines idées reçues à propos des réalisations des Trente Glorieuses. Ainsi le Grand Ensemble de **Sarcelles** (12 368 logements !), au lieu-dit Les Flanades. Plusieurs **édifices religieux** ont par ailleurs été distingués, à l'image de Saint-Michel de **Goussainville**, de Notre-Dame-de-la-Paix à **Arnouville** et à **Villeparisis**, ou de Sainte-Geneviève de **Garges-lès-Gonesse**.

Les infrastructures ne sont pas oubliées. **L'aéroport du Bourget** est partiellement inscrit aux Monuments historiques, en attendant peut-être davantage à l'avenir. Notons au passage que la commune de **Saint-Witz** possède un ancien feu aéroporuaire, qui guidait les appareils en approche nocturne.

Quant à **l'aéroport CDG**, avec ses terminaux qui expriment toutes les palettes de la modernité depuis les années 1970, il est l'emblème contemporain de l'ensemble du territoire. Ouvert au public en 1974 et conçu par l'architecte Paul Andreu, l'aérogare 1 ressemble vu d'en haut à un camembert. Elle possède un bâtiment circulaire

révolutionnaire à l'époque desservant 5 satellites, aux différents niveaux reliés par un enchevêtrement d'escaliers mécaniques. L'aspect intérieur, avec ses tubes d'escalators montants ou descendants, parut d'emblée si futuriste que le groupe de rock progressif britannique The Alan Parsons Project l'afficha sur la pochette de son album *I Robot* dès 1977. Ce terminal vient de bénéficier d'un lifting complet de 3 de ses satellites pour en former un seul et unique, modernisé, rénové et agrandi, pour se mettre au diapason de l'expérience des voyageurs, tout en respectant l'œuvre de l'architecte.

## CUISINE ET PRODUITS DU TERROIR

### Une cuisine de France...

Le Pays de France est une **immense plaine fertile et céréalière...** Celle-ci fut longtemps un des **greniers à blé de Paris**, et la notoriété du célèbre « **pain de Gonesse** » est là pour en témoigner. Mais, pendant de longs siècles, l'approvisionnement aussi en fruits et légumes la capitale toute proche, l'essentiel de la production de ces produits maraîchers étant envoyé chaque jour sur les marchés parisiens, notamment aux célèbres Halles Baltard.

Au début du XX<sup>e</sup> s, des **cultures maraîchères**, des champs verdoyants, des vergers fleuris recouvraient encore **Roissy, Sarcelles et Villiers-le-Bel**. Mais déjà, l'urbanisation et les changements de vie avaient sonné le glas de ces cultures vivrières qui périçlèrent avant de presque toutes disparaître. On vous a tout de même déniché quelques **fermes et cueillettes** où vous pourrez trouver des produits locaux de saison. C'est à **Compans** (77) que vous trouverez le plus grand choix de fruits et légumes, à cueillir vous-même : tomates anciennes, oignons, salades, courgettes, rhubarbe, pommes de terre, piments, haricots, courges, pommes, framboises, betteraves, choux, panais, etc. À **Gressy** (77), le **Domaine de Pomamour** est, quant à lui, spécialisé dans la culture des pommes et des poires, avec pas moins de 12 variétés, mais vous trouverez plusieurs fermes pratiquant la vente directe en circuit court. Certaines ont eu la bonne idée de mettre leurs produits à disposition dans des distributeurs automatiques ! Le plus grand se situe à **Moussy-le-Neuf**.

Signalons aussi quelques apicultures produisant un **miel local** et la biscuiterie **Astruc**, à **Villeparisis**, qui fabrique des madeleines et des financiers pour le grand plaisir des gourmands.

Côté boissons traditionnelles, sachant que les dernières vignes furent arrachées lors de l'épidémie de phylloxéra, pour boire local, il faudra se rabattre sur la bière et le cidre. Des **cidres** et des jus, élaborés par les producteurs de pommes et de délicieuses **bières** brassées à la ferme par la **Brasserie d'Orville**.

### LE « QUARANTE-DEUX » À SARCELLES

*Il ne s'agit pas d'un numéro de téléphone mais du nom d'une variété ancienne de petit pois que l'on a longtemps cultivée (et améliorée) à Sarcelles qui en avait fait sa spécialité, à une époque où la culture légumière était prédominante. Sur 350 ha de terres cultivables, 96 étaient consacrés à la culture du petit pois !*

### GELEE VILLEPARIENNE

*C'est à Villeparisis que l'apiculteur Roger Bosc découvrit en 1947 les vertus de la gelée royale et travailla avec l'INRA pour affiner ses recherches. En 1955, il put fournir à un laboratoire 17 kg de cette précieuse substance, c'est ainsi que la 1<sup>re</sup> crème de beauté à base de gelée royale fut commercialisée. En 1955, l'ORTF diffusait un reportage sur les ruches et la gelée de Villeparisis, un complément alimentaire aux vertus tonifiantes aujourd'hui mondialement reconnues.*

## ... et du monde

Aujourd'hui, on recense près de **130 nationalités à Garges, Sarcelles et Villiers-le-Bel**. Cet impressionnant melting-pot se retrouve forcément dans la cuisine locale, chacune des communautés ayant apporté ses traditions, ses goûts, ses dégoûts, ses produits, ses recettes, ouvert ses épiceries, ses snacks et ses restaurants.

Ici, vous n'aurez que l'embarras du choix, chaque vague d'immigration ayant enrichi cette cuisine de moins en moins francilienne et de plus en plus multiculturelle. Les Italiens sont arrivés avec leurs pizzas, les Juifs avec leurs falafels, les Maghrébins avec leurs couscous et leurs tajines...

## Agoralim

Cette richesse apparente de ces cuisines ethniques a aussi un effet pervers avec la prolifération des snacks et des fast-foods, qui proposent le meilleur de la *street food* comme le pire de la *junk food*. Pour lutter contre cette malbouffe et tenter de changer les comportements alimentaires des populations vivant et se nourrissant sur son territoire, l'agglomération Roissy Pays de France a lancé en mars 2022 une grande enquête. L'idée étant de renouer avec la tradition d'une agriculture plus durable, de proximité et accessible à tous.

Dans cette même optique, la Semmaris, qui gère et exploite déjà le marché de Rungis, a lancé le projet Agoralim, qui vise à offrir au nord de l'Île-de-France **une alimentation saine et locale**, avec des produits alimentaires frais produits, transformés et distribués sur place. Le **Triangle de Gonesse** (érigée en « Cité de la démocratie alimentaire ») a été choisi pour ce nouveau développement d'une agriculture nord francilienne sur une centaine d'hectares. Ce site est présenté comme « une vitrine de la production agro-écologique » et verrait entre autres la (re)création de zones maraîchères et de production en plein champ. Le tout destiné prioritairement à l'approvisionnement des habitants, dans une logique de proximité et de dynamique locale (valorisation des produits locaux, diminution de la pollution et des coûts de transport, création d'emplois, promotion du « bien manger »). Autant de produits que l'on retrouvera sur les étals du Pays de France tant il est urgent de (bien) nourrir une population grandissante (avec 123 000 habitants vivant sous le seuil de pauvreté), tout en permettant au territoire de renouer avec son passé agricole.

### FORMER – INNOVER – BIEN MANGER

*Agoralim s'installera sur 4 sites principaux dans le département du Val-d'Oise : Gonesse (production agricole, légumerie et formation) ; Goussainville (carreau des producteurs et distribution) ; Roissy-en-France (cuisine centrale et transformation) et Bonneuil-en-France (logistique du dernier kilomètre). Ce projet représente un investissement cumulé de 1,4 milliard d'euros et devrait permettre la création de 4 000 à 5 000 emplois.*

### VOUS AVEZ DIT SOLIDAIRES ?

*Depuis 2014, la communauté d'agglomération a initié une démarche forte en faveur du développement de l'Économie sociale et solidaire (ESS) pour accompagner des projets innovants guidés par des valeurs humanistes. Sur fond de parité femme/homme et d'égalité, 520 établissements employeurs – des associations à 90 % – œuvrent pour l'essentiel dans les secteurs des sports et loisirs, de l'art et de la culture, de l'action sociale, de l'enseignement...*

## ÉCONOMIE

**30 000 ! C'est le nombre d'entreprises** que l'on compte sur le territoire de l'agglomération Roissy Pays de France, depuis l'artisan jusqu'au géant logistique à dimension planétaire. Et entre ces 2 extrêmes, prospère un réseau de PME aux activités diverses, mais aussi d'associations œuvrant dans le secteur de l'Économie sociale et solidaire (ESS).

## Icare version XXL

Qui dit Roissy dit « Grand Charles ». Pas l'homme du 18 Juin, mais l'immense complexe aéroportuaire qui porte son nom. « CDG » pour les intimes, est le **2<sup>e</sup> aéroport d'Europe pour les passagers** – derrière Heathrow, à Londres – et le 10<sup>e</sup> mondial. En 2019, avant la pandémie de Covid, 498 000 appareils y avaient décollé ou atterri, soit une moyenne de 1 364 mouvements quotidiens, près d'un à la minute. 76 millions de voyageurs, traînant au moins autant de valises, avaient transité par les 8 terminaux et les 210 portes d'embarquement. Effondrement bien sûr en 2020, avec « seulement » 22,3 millions de voyageurs. 2021 a marqué une nette reprise (41,9 M) et 2022 a confirmé la tendance à l'amélioration.

**En termes de fret, CDG occupe le 1<sup>er</sup> rang européen** avec 2 millions de tonnes traitées en 2019, là encore l'année de référence. Sa plateforme, baptisée Cargo City, compte 9 zones cargos organisées autour de 4 filières : produits de luxe, e-commerce et fret express, pharmacie, produits frais et périssables. Des mastodontes de la logistique sont installés dans ces vastes espaces, à l'image de Bolloré, Fedex, Servair, DHL, Air France Cargo... La Poste aussi a ici son « *hub* », bref anglicisme désignant une plateforme multimodale, la plus grande du genre en Europe et qui mobilise un millier de postiers chaque jour.

**Le groupe ADP (Aéroports de Paris)**, qui exploite par ailleurs Orly, est également propriétaire du **Bourget**. Sur 553 ha – ce n'est pas de la miniature ! –, il est n° 1 en Europe pour l'aviation d'affaires. On y a compté 54 000 mouvements d'avions en 2019. Quant au célèbre Salon international de l'aéronautique et de l'espace, qui s'y tient les années impaires, ses 2 400 exposants ont accueilli 316 000 professionnels ou curieux en 2019. L'édition 2021 été annulée pour cause de Covid. Retour à la normale en 2023.

## Le repos d'Icare...

On s'en doute, l'essentiel de l'activité économique locale vibre au rythme du va-et-vient incessant des avions, à commencer par le secteur de l'hôtellerie et de la restauration. Les besoins en hébergements liés à CDG, renforcés par l'attractivité du Bourget et la proximité du parc des expositions de Paris Nord Villepinte, sont colossaux. On compte **74 hôtels et résidences** sur l'ensemble du territoire, pour 10 800 chambres actuellement – soit une moyenne de 145 chambres par établissement –, formant le **2<sup>e</sup> parc hôtelier francilien** (derrière Disneyland Paris). La plupart des grandes chaînes hôtelières sont implantées aux alentours, et proposent des nuitées pour à peu près tous les budgets, de 1 à 4 étoiles : *EasyHotel*, *Louvre Hotels*, *Accor*, mais aussi *Sheraton*, *Pullman* et bien sûr *Hilton* – normal, près de Paris...

## « Tombé d'en haut, à travers les nuages »

Si le **groupe Aéroports de Paris (ADP)** rémunère à lui seul environ 3 500 salariés, le site de CDG héberge près de 900 entreprises, pour 100 000 employés. Autour sont donc venues se greffer quantité d'entreprises qui profitent du voisinage de cette infrastructure hors norme et contribuent à son bon fonctionnement. Les Boeing et autres Airbus, par exemple, sont soignés par Standardaero France (Gonesse), spécialisé dans la réparation et la maintenance d'aéronefs et même... d'engins spatiaux ! La logistique se taille la part du lion, avec des entreprises telles que International Freightbridge France (IFB), Qualitair & Sea International, et Herport, basées à



Roissy-en-France, ou la Société des entrepôts et de distribution de Marly-la-Ville, toutes les 4 spécialisées dans l'affrètement et l'organisation des transports. Le commerce de gros est également omniprésent, que cela soit pour les machines-outils ou les équipements industriels (DMG Mori France, Manutan SA), les produits pharmaceutiques (Movianto France), le matériel informatique (Computacenter France, Brother France, Inmac Wstore), et même les denrées périssables comestibles, tels les produits laitiers ou les œufs (Sédifrais). Signalons par ailleurs la présence à **Sarcelles** du siège social d'EvoBus France SASU, qui fabrique des véhicules de transports en commun.

## Auprès de mon arbre...

Est-ce à dire que dans ces milieux particulièrement anthropisés le végétal n'a guère droit de cité ? Eh bien non, car on compte tout de même ici de belles surfaces agricoles sur **l'un des terroirs les plus fertiles de France**. L'ensemble de la filière est cependant tourné vers la **grande culture** (blé, maïs, colza, betterave...) dans des **paysages très ouverts**, où poussent ici ou là quelques vergers.

Ce n'est donc pas un hasard si l'entreprise Foricher, spécialisée dans la production de farines de qualité, a acquis en 2017 **Les Moulins d'Arnouville** : cette meunerie broie 20 000 t de blé chaque année, produisant une farine estampillée du Label Rouge. Soulignons enfin que la filière bio ne concerne dans l'ensemble du Val-d'Oise que quelques centaines d'hectares sur 57 000, mais les choses bougent aussi de ce côté, et dans le bon sens !

## GÉOGRAPHIE

Sur le plan géologique, l'ensemble du territoire se trouve **au cœur du Bassin parisien**. Il s'agit d'une vaste plaine reposant sur un socle calcaire du Crétacé (au temps des dinosaures, entre 145 et 66 millions d'années), recouvert au Paléocène (66-56 Ma) d'une couche d'argiles, de marnes, sables et autres calcaires ou sédiments.

## Aux frontières d'un parc naturel

Créée le 1<sup>er</sup> janvier 2016, l'agglomération Roissy Pays de France est délimitée à l'ouest par la chevelure de la forêt de Montmorency, au sud par la grande couronne parisienne : de **Sarcelles à Villeparisis**, elle est mitoyenne du Grand Paris. À l'est, s'étend le pays de Meaux (le Multien) et au nord, la lisière du **Parc naturel régional (PNR) Oise-Pays de France**, avec ses forêts de Chantilly et d'Ermenonville. Précisons que les communes de **Fosses et de Survilliers** sont partiellement incluses dans le périmètre de ce PNR.

L'agglomération est traversée du nord au sud par la Beuvronne – avec un affluent au nom rigolo : la Biberonne ! –, une rivière dont le bassin versant couvre de 207 km<sup>2</sup>. Affluent de la Marne, son cours inférieur rejoint le canal de l'Ourcq au niveau de **Claye-Souilly**.

À l'ouest, le territoire est traversé par le Croult et le Petit Rosne, tandis que l'Ysieux coule au nord du territoire.

## Urbanisme et ruralité

Sur 342 km<sup>2</sup>, le territoire chevauche les départements de Seine-et-Marne et du Val-d'Oise. On y compte **plus de 354 000 habitants**, pour une densité avoisinant les 1 040 habitants au km<sup>2</sup>. Au total, on dénombre 134 730 logements, soit le double de ce qu'il y avait en 1968. Avec – environ – 59 000 habitants, **Sarcelles** est la plus peuplée des **42 communes**. Sur le podium figurent à ses côtés **Garges-lès-Gonesse** (43 000) et **Villiers-le-Bel** (28 000). Les 2/3 de la population vivent dans les 7 plus grandes communes. C'est au Plessis-Gassot que revient la palme de la commune la moins peuplée, avec 74 habitants, contraste marquant entre la forte urbanisation de certains espaces et la dominante rurale pour d'autres.

Les activités se concentrent surtout autour de l'aéroport Charles-de-Gaule (CDG) et les grands territoires agricoles se situent au nord et à l'est.

À l'horizon 2030, dans le cadre du projet global **Grand Paris Express**, la ligne n° 17 du métro devrait relier Saint-Denis-Playel au **Mesnil-Amelot**, desservant au passage les terminaux 2 et 4 de CDG, le parc expo, le Triangle de Gonesse et le Bourget. Voilà qui améliorera sensiblement le quotidien des habitants circulant d'est en ouest (ou l'inverse), aujourd'hui encore obligés de passer par le nœud parisien.

## HISTOIRE

Pour se promener à travers l'histoire de l'agglomération, depuis la Préhistoire jusqu'au XVIII<sup>e</sup> s, direction le superbe **musée ARCHÉA, à Louvres**. Les découvertes archéologiques, effectuées à l'occasion des travaux réalisés tant pour l'extension de l'aéroport de Roissy que des diverses infrastructures ou logements, ont permis de mieux retracer l'histoire ancienne du territoire. Voici en quelques mots ce que l'on vous y raconte.

## La Préhistoire

Des chasseurs-cueilleurs nomades fréquentent ces parages il y a environ 100 000 ans, abandonnant derrière eux différents silex taillés. Au Néolithique (- 5200 av. J.-C. à - 2200), des populations sédentaires fabriquent un outillage plus élaboré, en pierre polie cette fois. L'emplacement d'une minière à silex datant de cette époque a été découvert à **Gonesse**. Ces hommes pratiquent l'élevage et la culture de certains végétaux, marquant l'origine jamais démentie de la vocation agricole du terroir. Plus près de nous, au 2<sup>nd</sup> âge du fer, les **Parisii** occupent le secteur et cultivent aussi leurs champs dans un paysage bocager. Des tombes à char de guerre abritant des personnages importants ont notamment été mises au jour à **Bouqueval** et au **Plessis-Gassot**, au sein de nécropoles celtiques.

## De l'Antiquité aux Temps modernes

**Les Romains** amènent ici leur civilisation. Les fouilles menées sur le site de la villa gallo-romaine de la Vieille-Baune, au **Thillay**, ont permis de mieux connaître leur mode de vie. Les occupants profitaient des joies d'un complexe balnéaire privatif, avec chauffage par hypocauste. D'autres trouvailles, enduits peints, dépôt monétaire, vaisselle, témoignent de l'opulence des occupants.

**Les Francs** s'installent ici dans la foulée de la victoire de Clovis à Soissons, en 486. Trop souvent réputés barbares, ils ont laissé dans la glèbe des témoignages majeurs de leur brillante civilisation : à **Louvres**, au milieu de dizaines de tombes mérovingiennes, 5 sépultures d'aristocrates contenaient un mobilier d'une splendeur remarquable.

À **l'époque féodale**, la famille de Montmorency est la puissance dominante du secteur, ce qui n'empêche pas l'abbaye de Saint-Denis d'y détenir de nombreux domaines. En 1438, en pleine guerre de Cent Ans, le château d'Orville (Louvres) est entièrement détruit. C'est au connétable Anne de Montmorency que l'on doit, au **XVI<sup>e</sup> s**, la construction du magnifique château d'**Écouen**, qui abrite de nos jours les collections du musée national de la Renaissance.

Durant ces 1 000 ans et quelques, une intense activité potière et céramique se perpétue à Fosses.

## Un XX<sup>e</sup> s de bouleversements

Territoire rural durant des siècles, c'est au XX<sup>e</sup> s que Pays de France connaît un **boum urbain et économique sans précédent**. Après la Grande Guerre, le château de **Moussy-le-Vieux** devient un centre de convalescence pour les « gueules cassées », malheureux au visage broyé au cours des combats. Le château d'**Arnouville** pour sa

part, se transforme en asile pour victimes du syndrome du *shell shock*, dont l'esprit a vacillé au fond des tranchées.

Dans les communes desservies par le chemin de fer, dont le réseau ne cesse de s'étendre, la population augmente. À **Goussainville**, les moins fortunés achètent des terrains non viabilisés. Ouvriers ou employés travaillant à la capitale construisent de leurs mains des logements insalubres, sans eau ni électricité, autour de chemin boueux. Les écoles y sont surpeuplées et les services publics inexistantes. S'appuyant sur une loi de 1924 visant à aménager les lotissements, ces « mal lotis », comme on les appelle, se regroupent en associations syndicales œuvrant à un assainissement progressif des bidonvilles. Ils sont aidés par les lois Saraut et Loucheur de 1928 : la 1<sup>re</sup> impose que l'État prenne à sa charge la moitié des frais d'aménagement ; la 2<sup>de</sup> prévoit des prêts longue durée à un taux de 2 % pour ceux qui bâtissent en respectant certaines normes et, en outre, la construction de 260 000 logements.

**Les années 1950-1960** sont le temps de la constitution des grands ensembles, hautes tours ou barres de béton qui poussent à **Sarcelles, Villiers-le-Bel, Garges-lès-Gonesse, Gonesse, Goussainville...** Ce tissu urbain amène un développement routier conséquent, où se multiplient 4-voies et autres échangeurs. Le mouvement est amplifié par **l'ouverture, en 1974, de l'aéroport Charles-de-Gaulle** à cheval sur 3 départements (Val-d'Oise, Seine-Saint-Denis et Seine-et-Marne) et de toutes les entreprises qui se greffent autour.

Toute cette effervescence s'accompagne de **vagues migratoires successives**, qui modifient en profondeur la structure de la population locale. Il y a d'abord les Belges, qui viennent vendre leurs bras à l'époque des moissons avant de repartir chez eux, puis s'installent à demeure et se font embaucher pour les rudes travaux dans les briqueteries, les carrières de gypse ou les grands chantiers.

Viennent ensuite les Bretons et les Picards, en quête d'une vie meilleure. Durant l'entre-deux-guerres, dans un pays qui manque de bras, c'est au tour des Polonais, des Italiens, des Espagnols d'arriver en nombre. Durant les Trente Glorieuses, les Portugais d'abord, les Algériens, Marocains et Tunisiens ensuite, trouvent des emplois dans l'industrie automobile ou la construction des grands ensembles, dont ils deviendront plus tard les occupants majoritaires, après un passage par des foyers ou des bidonvilles. Dernières vagues migratoires, celles en provenance d'Afrique subsaharienne, fuyant famines ou guerres.

À **Garges-lès-Gonesse**, dans le petit jardin de la mairie, une simple plaque de verre transparent gravée d'un planisphère rend hommage aux victimes des 3 génocides Arménie, Rwanda et Shoah.

## NATURE ET ENVIRONNEMENT

### Un territoire à énergie positive

Les axes identifiés, préserver et renforcer la trame boisée sur le territoire, s'appuyer sur la strate herbacée des infrastructures de transports, mettre en valeur ou restaurer des cours d'eau, doivent permettre de révéler et de **restaurer la Trame verte et bleue du territoire**.

En effet, **la biodiversité et les paysages** de la communauté d'agglomération sont marqués par sa fonction historique de territoire « servant ». Il comporte peu de

réservoirs de biodiversité, cette dernière ayant été mise à mal par la fragmentation des paysages marqués par les infrastructures.

La Trame verte et bleue vise à maintenir et à reconstituer un réseau d'échanges pour que les espèces animales et végétales puissent circuler, s'alimenter, se reproduire et se reposer. Une étude spécifique est engagée pour définir cette trame sur tous les espaces ouverts et naturels du territoire, en incluant une entrée paysages et en prenant en compte tous les usages du territoire, sociaux notamment.

Ainsi, sur le site naturel du Mont-Griffard, dont une partie a été très dégradée, les objectifs sont de préserver la biodiversité, d'intégrer un parcours de mobilités douces à grande échelle et de valoriser l'histoire culturelle et patrimoniale. Ce projet multi-trame sert de transition entre la forêt d'**Écouen** (trame boisée) et les espaces agricoles de la Plaine de France, notamment le parc de la Patte d'Oie de **Gonesse**, le fort de Stains et le Triangle de Gonesse.

En 2021, le parc du Château, le site archéologique d'Orville et le boisement compensatoire des Marlots à **Louvres** ainsi que le bois du Coudray à **Puiseux-en-France**, le bois de l'Aviation à **Roissy-en-France** et les boisements de Saint-Witz ont été entretenus, avec des objectifs de **gestion écologique**, de **respect du cycle des végétaux** et dans le **respect des périodes de nidification** des oiseaux, etc.

Malgré l'emprise de l'aéroport et des nombreuses voies de circulation qui ont tendance à fragmenter le territoire, Roissy Pays de France, c'est aussi de grands espaces agricoles, des espaces naturels préservés, de nombreux cours d'eau... Ce patrimoine constitue de précieuses sources de respiration, de rafraîchissement qui participent à la préservation de l'équilibre de la nature, de la faune et de la flore.

Sur le bord des routes, vous pouvez observer des **espaces naturels de gestion différenciée** qu'on peut confondre avec du mauvais entretien. Il n'en est rien. Cette technique basée sur des pratiques agricoles traditionnelles vise à préserver la biodiversité en privilégiant des tontes tardives qui permettent de préserver l'habitat naturel de la faune et de respecter les cycles de reproduction.

Cela s'applique à la gestion de plusieurs espaces naturels du territoire où l'agglomération intervient (bois de **Villeron**, **bois de l'Aviation à Vaud'Herland**, à proximité du bois des Marlots à **Louvres**, **bois de Puiseux-en-France**, **parc du Château à Louvres**, **site d'Orville à Louvres**).

La **préservation du patrimoine naturel**, des espaces de respiration, des voies douces est une priorité pour l'adaptation du territoire au changement climatique. C'est la raison pour laquelle l'agglomération s'engage également dans de nouvelles réflexions, comme c'est le cas au Mont-Griffard à **Villiers-le-Bel** et **Écouen**. Il constitue un élément important de la trame verte du territoire en tant qu'espace relais entre différents milieux (agricole, forestier, urbain). La Trame verte et bleue se compose d'un réseau formé de continuités écologiques terrestres et aquatiques. Elle contribue à l'amélioration de l'état de conservation des habitats naturels et des espèces et au bon état écologique des masses d'eau. **Le Mont-Griffard** est identifié dans le SCoT (Schéma de cohérence territoriale) comme espace à préserver et à valoriser au titre des continuités écologiques.

Par ailleurs, **l'agriculture représente une part importante de l'activité économique** du territoire et une part importante de consommation de l'espace. Consciente de la nécessité de préserver cette activité qui participe au développement et à l'attractivité territoriale, la communauté d'agglomération a élaboré la charte agricole.

Consultez la **charte agricole sur le site internet de l'Agglomération** ● [roissypaysdefrance.fr](http://roissypaysdefrance.fr) ●

## Le Parc naturel régional Oise-Pays de France

Il englobe 70 communes de l'Oise et du Val-d'Oise. Il s'étend de Pont-Sainte-Maxence au nord, à Mareil-en-France au sud, et de Villiers-Adam à l'ouest à Auger-Saint-Vincent à l'est.

Constitué par les forêts d'Halatte, d'Ermenonville et de Chantilly, le territoire du parc est recouvert de 20 000 ha de forêts, constituant le massif des Trois-Forêts. Il abrite une grande diversité d'habitats naturels originaux : pelouses calcaires, landes, zones humides... Un nombre élevé d'espèces animales ou végétales rares y est recensé : une cinquantaine de plantes vasculaires protégées et une quarantaine d'insectes d'intérêt patrimonial.

■ **Maison du Parc Château de la Borne Blanche** : 48, rue d'Hérivaux, BP 6, 60560 Orry-la-Ville. ☎ 03-44-63-65-65. ● [parc-oise-paysdefrance.fr](http://parc-oise-paysdefrance.fr) ●. Nombreuses brochures et

documentation intéressantes à télécharger sur le site. ● **Geotrek** ● : appli pour explorer le Parc naturel régional Oise-Pays de France.

➤ 2 communes de Roissy Pays de France sont situées dans le périmètre du parc ; **Survilliers et Fosses** au nord du territoire dans le Val-d'Oise et au sud du parc. Une boucle pédestre « Fosses-Bellefontaine en Pays de France » de 13km, durée 3h, au départ de la gare de Fosses (RER D depuis Paris) permet de se balader dans la vallée de l'Ysieux entre champs et villages, comme Bellefontaine, depuis le plateau au bord du cours d'eau.

## SPORTS ET LOISIRS

Les équipements ne manquent pas sur le territoire, alors profitez-en. Vous retrouverez les adresses précises au long du guide dans les lieux où sont implantés ces équipements collectifs de qualité.

### Dans l'eau

Avec **13 piscines sur le territoire**, ceux qui aiment l'eau vont pouvoir s'en donner à cœur joie, se baigner, nager, et jouer :

- piscine intercommunale, à Claye-Souilly
- piscine intercommunale, à Fosses
- piscine Muriel-Hermine, à Garges-lès-Gonesse
- piscine Raoul-Vaux, à Gonesse (réouverture en 2023)
- piscine intercommunale, à Goussainville
- complexe aquatique La Plaine Oxygène, au Mesnil-Amelot
- piscine intercommunale, à Louvres
- piscine intercommunale, à Mitry-Mory
- piscine intercommunale, à Roissy-en-France
- centre aquatique intercommunal Christiane-et-Guy-Canzano, à Sarcelles
- piscine intercommunale, à Survilliers
- piscine intercommunale Jean-Taris, à Villeparisis
- piscine intercommunale Camille-Muffat, à Villiers-le-Bel

### Sur la glace

- patinoire intercommunale, à Garges-lès-Gonesse
- patinoire intercommunale Michel Thomas de Plaine Oxygène, à Le Mesnil-Amelot

### Dans les livres

Le territoire dispose d'un réseau de lecture publique particulièrement riche et intéressant de par son mode de fonctionnement. Il est composé de **30 bibliothèques, médiathèques et ludothèques** réparties sur l'ensemble du territoire qui ont mutualisé leurs collections et leurs ressources (plus de 650 000 documents en ligne, livres,

CD, DVD, jeux vidéo, jeux de société...) via un site internet et un **catalogue commun**, accessible sur smartphone, ordinateur ou bien entendu sur place. Celui-ci permet, sur réservation, de faire acheminer des documents dans la bibliothèque de son choix (sans oublier le Centre de documentation du musée intercommunal ARCHÉA à Louvres) :

- médiathèque intercommunale, à Arnouville
- médiathèque du Bourget
- ludo-médiathèque George-Sand, à Dammartin-en-Goële
- bibliothèque Les Rossignols, à Fontenay-en-Parisis
- ludo-médiathèque intercommunale, à Fosses
- médiathèque intercommunale - Le Cube Garges, à Garges-lès-Gonesse
- bibliothèque intercommunale, à Gressy
- médiathèque intercommunale, à Juilly
- bibliothèque intercommunale, au Thillay
- médiathèque L'Ouvre Livre, à Louvres
- médiathèque Aventures et Escales, à Puiseux-en-France
- médiathèque La Tuilerie, à Saint-Witz
- médiathèque Anna-Langfus, Sarcelles
- médiathèque intercommunale, à Survilliers
- médiathèque Aimé-Césaire, à Villiers-le-Bel
- médiathèque Erik-Orsenna, à Villiers-le Bel

Toutes les infos sur ● [mediatheques.roissypaysdefrance.fr](http://mediatheques.roissypaysdefrance.fr) ●

### Sur terre

#### À pied

➤ Contrairement à ce que l'on pourrait croire, il y a de nombreuses randonnées à faire sur le territoire. Nombreuses propositions d'itinéraires thématiques ou patrimoniaux sur le site de l'office de tourisme en forêt, à pied ou à vélo.

#### À vélo

➤ 🚲 **Route de l'aéroport mémorial Concorde** : ● [tourisme93.com](http://tourisme93.com) ● Cette boucle à vélo vous emmènera depuis le canal de l'Ourcq à proximité de l'aéroport international Roissy-CDG en passant par Claye et Mitry-Mory. Distance : 27 km. Temps moyen : 1h50. Niveau : moyen sur piste cyclable et sur route. Départ à la gare du Vert-Galant à Villepinte.

➤ 🚲 Itinéraire vélo **Roissy-en-France/Écouen** : 14 km (compter 1h) d'un office de tourisme à l'autre.

➤ 🚲 Boucle de 5 km dans la **Vallée Verte** (1h15) en périphérie de Roissy-en-France. Également une boucle de 3 km pour les moins courageux.

➤ 🚲 On vous rappelle aussi que la **Scandibérique** passe au nord-est du territoire sur **2 étapes** : Villeparisis/Thieux (13 km) et Thieux/Ver-sur-Launette (18 km). Vous pourrez ainsi dire que vous avez fait une partie (toute petite) de la Scandibérique.

#### À cheval

■ **Haras de la Fontaine Cypierre** : **chemin des Cressonniers, 95500 Gonesse**. ☎ 06-63-57-12-23. Outre des

cours d'équitation, le haras propose des balades à cheval ainsi que des stages à chaque vacance scolaire.

#### Le golf

■ **Golf International de Roissy** : **allée du Golf, 95700 Roissy-en-France**. ☎ 01-86-90-07-54. ● [jouer.golf](http://jouer.golf) ● Parcours de 18 trous situé dans la Vallée Verte et le bois de l'Aviation. Également un practice et un **pitch & putt** et une zone d'entraînement intérieure. École de golf. **Resto ouv. tjl le midi.**

■ **Le golf de Gonesse** : **15, av. Pierre-Salvi, 95500 Gonesse**. ☎ 01-39-87-02-70. ● [golfdegonesse.fr](http://golfdegonesse.fr) ● Un 9 trous idéal pour les débutants. Également une école de golf pour les enfants.



# ROISSY-EN-FRANCE ET ENVIRONS

À une vingtaine de kilomètres de Paris, Roissy-en-France, à l'est du Val-d'Oise est la porte d'entrée du territoire. Ses environs proches, limitrophes de la Seine-Saint-Denis, débordent sur la Seine-et-Marne et c'est évidemment le secteur le plus impacté par l'aéroport. Un dédale de rocades à travers champs qui a de quoi interroger et fasciner. Certains de ces villages ont gardé tout leur charme rural et l'on se demande souvent si l'on est encore en banlieue ou déjà à la campagne... Avec 7 500 chambres sur la zone, c'est la plus grande capacité hôtelière après Paris et... Lourdes !

## ROISSY-EN-FRANCE

(95700)

2 859 hab

Une ville mondialement connue, car située à 2 h de toutes les capitales d'Europe, et pourtant étrangement méconnue. Combien de voyageurs en transit à l'aéroport savent, qu'à 2 km à peine, existe toujours un village francilien, seule commune « classée station de Tourisme », avec son église classée et sa mairie authentique ? Le bourg, encore très animé, malgré la proximité de grands centres commerciaux tout autour, compte plusieurs dizaines de restos bien sympathiques. Avec les travaux liés à l'aéroport, Roissy peut s'enorgueillir d'être l'un des villages les plus fouillés de France.

## UN AÉROPORT SORTI DE TERRE

Roissy-en-France, jusque-là zone rurale et agricole au cœur d'une plaine, voit son destin basculer en 1974 avec l'implantation de l'aéroport Charles-de-Gaulle, mais que tout le monde surnomme Roissy, en opposition sans doute à Orly qui accueillait son aéroport depuis 1909. Après la Seconde Guerre mondiale, sous de Gaulle, le site de Roissy fut choisi pour 3 raisons majeures : cette implantation impliquait peu d'expropriations car n'y vivaient que très peu d'habitants ; sa surface de 3 257 ha équivalait au tiers de la ville de Paris ou à celle de la ville de Lille ; et, bien sûr, pour sa proximité avec la capitale.

En 1960, est signée l'ordonnance décidant de la construction de l'aéroport au milieu des champs et, le 13 mars 1974, est inauguré le T1, surnommé « le Camembert » en raison de son architecture audacieuse et résolument contemporaine, signée par l'architecte Paul Andreu qui va continuer à œuvrer près de 30 ans et à qui l'on doit l'essentiel des terminaux.

## Comment y aller ?

– **En RER** : RER B : Paris Nord/Aéroport CDG 1 et CDG 2.

– **En train** : Gare TGV SNCF de Roissy CDG (Thalys, Eurostar, InOui, Ouigo) TER.

– **En bus** : **ligne R4 (kéolis CIF)** : Roissypole Aéroport CDG 1/Gare de Louvres (via Épiails-lès-Louvres, Chennevières-lès-Louvres, Villeron) ; **ligne Express 20 (transdev)** : Roissypole Aéroport CDG 1/Meaux (via Claye-Souilly) ; **ligne 23 (kéolis CIF)** :

Aéroport CDG1/Villeparisis (via Mitry-Mory) ; **ligne 24 (kéolis CIF)** : Aéroport CDG 1 terminal 2/Compans (via Mitry-Mory, Gare de Mitry-Claye) ; **ligne 27 (kéolis CIF)** : Gare de Roissypole Aéroport CDG 1/Villiers-le-Bel Puits la Marlière (via Roissy-en-France, Gonesse-Patte d'Oie, Cressonnières Hôpital de Gonesse) ; **ligne 32 (kéolis CIF)** : Aéroville/Goussainville Victor Basch (via Roissypole Aéroport

CDG 1 Roissy-en-France, Le Thillay) ; **ligne 32 ZA (kéolis CIF)** : Roissypole Aéroport CDG 1/Gare de Goussainville (via Roissy-en-France) ; **ligne 39 (kéolis CIF)** : Villepinte/Roissypole Aéroport CDG 1 (via Aéroville) ; **ligne 350 (RATP)** : Paris Gare de l'Est/Roissypole ; **ligne 351 (RATP)** : Paris Nation/Roissypole ; **ligne 701 (kéolis CIF)** : Roissypole Aéroport CDG 1/Othis Beaupré (via Le Mesnil-Amelot, Villeneuve-sous-Dammartin, Longperrier, Dammartin-en-Goële) ; **ligne 702 (kéolis CIF)** : Roissypole Aéroport CDG 1/Gare de Louvres RER (via Le Mesnil-Amelot, Villeneuve-sous-Dammartin, Moussy-le-Vieux Moussy-le-Neuf, Vémars, Villeron) ; **ligne 95-01 (kéolis CIF)** : (Roissypole Aéroport CDG1/Surveilliers-Fosses (via Épiails-lès-Louvres, Mauregard, Vémars,

Saint-Witz, Surveilliers, Fosses) ; **ligne 95-02 (kéolis CIF)** : Roissypole Aéroport CDG 1/Gare de Sarcelles-Saint-Brice RER (via Roissy, Goussainville, Le Thillay, Gonesse, Arnouville, Garges-lès-Gonesse, Sarcelles) ; **ligne 95-18 (transdev)** : Roissypole/Cergy (via Roissy-en-France, Goussainville, Rond-Point du Thillay) ; **Roissybus** : Paris Opéra/Aéroport CDG1 Terminaux 1 à 3 ; **Noctilien (RATP)** : N140 et N143 : Gare de l'Est/Aéroport ; **bus express 93 (Kéolis CIF)** : de Bobigny, ligne 5 du métro à l'aéroport en passant par le village de Roissy-en-France ; **CDGVAL** : SNCF, RER B : navette automatique gratuite, dessert l'ensemble des terminaux de Paris CDG et les gares.

Plus d'infos sur : ● [ratp.fr](http://ratp.fr) ● [transdev-idf.com](http://transdev-idf.com) ● [keolis-cif.com](http://keolis-cif.com) ●

## Adresses

■ **Office de Tourisme Grand Roissy** : L'Orangerie, 6, allée du Verger. ☎ 01-34-29-43-14. ● [grand-roissy-tourisme.com](http://grand-roissy-tourisme.com) ● Lun-ven 9h-12h30, 13h30-18h et sam 9h-12h30, 13h-16h30, uniquement de mai à sept. Borne interactive à l'extérieur pour des infos 24h/24. Couvrant un large périmètre autour de Roissy, l'Office de Tourisme

regroupe les communes de Roissy-en-France, Écouen, Luzarches, Gressy et Le Mesnil-Amelot. Visites guidées d'Écouen et itinéraires thématiques avec visites couplées de Goussainville ou encore de l'abbaye de Royaumont. – **Mairie** : 40, av Charles-de-Gaulle ☎ 01-34-29-43-00 ● [roissyenfrance.fr](http://roissyenfrance.fr) ●

## Où dormir ?

Avec 33 hôtels, vous n'aurez que l'embarras du choix ! Beaucoup d'hôtels de chaîne bien sûr. Comme il s'ouvre en moyenne 1 à 2 nouveaux hôtels par an, la compétition est féroce entre enseignes. C'est tout bon pour le client au final, vous avez la garantie de bénéficier d'une qualité de chambre dernier cri et, excepté les périodes salons sur le Parc des Expositions de Villepinte, vous pouvez faire de très bonnes affaires dans de l'hôtellerie économique comme dans celle 4-étoiles.

### À Roissy village

■ **Hôtel-restaurant Aiden by Best Western Paris Roissy CDG** : 4, allée du Verger. Tel : 01-77-80-22-00. ● [bestwestern.fr](http://bestwestern.fr) ● Doubles 90-200 €, voire 350 € en période de salon. Petit déj 17 €. Le midi en sem, formule 19 € ; carte 38-44 €. Parking payant. Service

de navettes avec l'aéroport (6€, le matin et le soir). Tout proche de l'office de tourisme et du parc des Cinq continents, cet hôtel de chaîne s'avère très agréable. Entièrement rénové dans un esprit hippie chic, l'hôtel propose plusieurs types de chambres, à la déco thématique (écrivain, liberté, musique, style). À signaler, un très bon resto sur place avec une impeccable formule du jour. Salle de fitness et sauna.

■ **Hôtel-restaurant Campanile Roissy** : allée du Verger. ☎ 01-34-29-80-40 (résa : ☎ 08-92-23-48-12). ● [roissy.campanile.com](http://roissy.campanile.com) ● 🚗. À 600 m de l'office de tourisme et du centre-ville. Tte l'année, 24h/24. Doubles 69-95 €, familiales. Petit déj 13,90 €. Resto tj 12h-14h30, 19h-23h (formule 20 € et menu 26 €). Nombreuses promos en ligne (formules « seniors », « familles », « week-ends », etc...). Parking et

navette depuis l'aéroport payants. 269 chambres modernes et climatisées, bien insonorisées avec leur triple vitrage. Un 3-étoiles offrant un bon qualité-prix.

📍 | 🏨 **Hôtel-restaurant Pentahotel : 12, allée du Verger.** ☎ 01-30-18-21-00. ● pentahotels.com ● 🚗. À 600 m de l'office de tourisme et du centre-ville. Tte l'année, 24h/24 ; resto tjl 12h-14h, 18h30-22h30. Doubles 120-215€, suites et familiales. Petit-déj 12,50-20€ (avec ou sans résa). Navette et parking payants. Un hôtel new age, avec résa uniquement en ligne comme cela se fait de plus en plus. Rien de froid pourtant dans l'accueil, au contraire. L'ensemble est même plutôt cosy et chaleureux à l'image du resto-bar où l'on peut boire ou grignoter à toute heure. 186 chambres tout confort (avec flipper ou Play Station dans les familiales !). Salle de fitness hammam et sauna.

📍 | 🏨 **Hôtel-restaurant Holiday Inn Paris – Cdg Airport** : 61, rue Houdart, ☎ 01-84-28-07-00 (résa : ☎ 08-11-98-00-02). ● ihg.com ● 🚗. À 300 m du centre de Roissy. Doubles 154-235€, triples 180-250 € (gratuit pour les enfants - de 17 ans partageant la chambre de leurs parents qui peuvent aussi manger gratuitement jusqu'à 12 ans). Petit déj 15-25 €. Menu 35 €. Parking et navette gratuits. Ouvert en 2022, c'est l'un des hôtels les plus récents de la zone. Dans les parties communes comme dans les 250 chambres, architecture et déco design, l'on s'en doute. Au restaurant Palm, cuisine favorisant l'approvisionnement local. Salle de fitness, bien équipée et ouverte à toute heure et sauna (7h-23h).

📍 | 🏨 **Hôtel-restaurant Paris Marriott Charles de Gaulle Airport Hotel** : 5, allée du Verger. ☎ 01-34-38-53-53. 🚗. ● marriott.fr ● Tte l'année, 24h/24. Doubles 129-199 €, familiales (et suites beaucoup plus chères). Petit déj 19-29 €. Parking. En face de l'office de tourisme et du parc des Cinq continents, idéalement situé donc, son architecture palladienne un peu pompeuse est peut-être un clin d'œil censé rappeler qu'à cet endroit se tenait l'ancien château de Roissy. Pour le reste ce 4-étoiles propose 300 chambres climatisées, insonorisées et évidemment tout confort. Restaurant sur place, Le Trivium, ainsi

qu'un centre de fitness (ouvert lui aussi 24h/24 !).

#### Dans la zone de l'aéroport

📍 | 🏨 **Hôtel-restaurant EKLO hotel** : 10, rue de l'Espérance. ☎ 01-85-43-01-00 ● eklohotels.com ● Doubles et studios env 51-134 € ; lit en dortoir env 20 €. Un concept d'hébergement mixte, entre l'hôtel et l'auberge de jeunesse, mais version cosy et écolo. Qu'il s'agisse des chambres classiques, des dortoirs mixtes ou non, des familiales (avec des alvéoles en hauteur pour les enfants), ou des studios, tout est bien pensé, efficace et tout confort (clim, TV, salles d'eau nickel...). Chacun y trouve son compte, dans une ambiance sympa et conviviale.

📍 | 🏨 **B&B Hôtel Paris Nord 2 CDG Aéroport** : 335, rue de la Belle-Étoile. ☎ 01-48-17-56-56. ● hotel-bb.com ● Tte l'année, 24h/24. Doubles 62-162 €, familiales. Petit déj 10,50€. Parking payant et navette gratuite depuis l'aéroport. 134 chambres claires, lumineuses, fonctionnelles et bien insonorisées. Sur place, resto et bar (en cas d'arrivée tardive ou de fringale nocturne).

📍 | 🏨 **Hôtel-restaurant Courtyard by Marriott Paris Charles de Gaulle Central Airport** : 10, rue du Voyageur. ☎ 01-74-37-20-70. ● marriott.fr ● Doubles standard 120-550 € ou Executive 140-570 €. Petit déj 25€. Formule 28 € et menu 33 €. Parking payant. Hôtel récent proposant 229 chambres spacieuses et modernes, climatisées et insonorisées. Salle de fitness 24h/24.

📍 | 🏨 **Hôtel-restaurant Moxy Paris Charles de Gaulle Aéroport** : 5, rue du Signe. ☎ 01-82-88-79-19. ● marriott.fr ● À signaler que le CDGVAL s'arrête juste en face de l'hôtel. Doubles 135-200 €, familiales. Petit déj à partir de 15€. Parking payant. Encore un hôtel récent et conçu dans l'air du temps, dans un esprit life style pour les 292 petites chambres « capsules » de 16 m<sup>2</sup> et des espaces de convivialité (avec mobilier chaleureux, babyfoot, jeux de société), et un centre de fitness ouvert jour et nuit.

#### Où manger ?

📍 | 🍷 **Aux Trois Gourmands** : 24, av Charles-de-Gaulle. ☎ 01-34-29-09-51. Tjl 11h30-14h30, 18h-22h. Plats env 9-25 €. Le genre d'adresse qui fait plaisir à toute la famille avec crêpes, galettes et viandes grillées (côte de bœuf maturée). Fait aussi vente à remporter (tjl 9h-20h30 ; formules env 7-10 €) en reprenant la formule chère au Roi du Poulet (voir « Où manger à Goussainville ? ») avec poulet, beignets de morue ou travers de porc.

📍 | 🍷 **Cinq J Pizza** : 37, av Charles-de-Gaulle. ☎ 01-34-38-60-66. Tjl 12h-14h30, 18h-21h30. Plats env 13 €. Un Italien, très accueillant avec sa belle terrasse ombragée, pour combler les envies de pasta et de pizza cuite au feu de bois.

📍 | 🍷 **Brasserie Le Village** : 47, av Charles-de-Gaulle. ☎ 01-34-29-84-63. Tjl sauf sam-dim 12h-21h. Formule midi 17,90 € ; carte env 30-43 €. L'adresse historique, ouverte depuis... plus de 40 ans. Cuisine maison dans la pure tradition française et ce, depuis 3 générations, de père en fils. Salle et terrasse bien agréables. Tout comme l'accueil.

📍 | 🍷 **La Brasserie du Terroir** : 5, chemin de la Dime. ☎ 01-34-29-80-90. Lun-ven 12h-14h30 et 18h-21h30, sam-dim 17h-22h (bar jusqu'à

23h). Formule 23 € et menu 28 €. Vaste salle où on ne se sent pas à l'étroit servant une copieuse cuisine de brasserie. Agréable terrasse véranda.

📍 | 🍷 **Les Fleurs du Cerisier** : 64, av Charles-de-Gaulle. ☎ 01-34-29-01-23. Tjl sauf sam midi et dim, 12h-14h, 18h30-22h. Menu 14,50-18 € ; carte 23-40 €. Grande salle souvent bondée à l'inévitable déco asiatique. Cuisine à l'avenant, servie avec une certaine élégance (pas de buffet).

📍 | 🍷 **Le Vivier De La Mer** : 65, av Charles-de-Gaulle. ☎ 01-34-29-06-86. Tjl sauf sam midi et dim, 12h-14h30 18h30-22h. Assiettes et plateaux de fruits de mer 18-73 €/pers ; carte env 50 €. Des fruits de mer en abondance que l'on peut prendre le temps de déguster en salle ou sur la terrasse. Bar à huîtres, un petit goût de Bretagne à Roissy !

📍 | 🍷 **Madame est servie** : 10bis, rue Dorval. ☎ 01-75-41-11-13. Tjl sauf dim-lun, 12h-14h30, 18h-22h. Compter env 60 € (plats 29-42 €). Indéniablement la meilleure table de Roissy. Si le cadre est un peu froid (et très sombre le soir), l'assiette est créative et très finement cuisinée, méissant les produits d'ici et les saveurs d'ailleurs. Dommage que le prix de ce joli voyage gustatif ne soit pas accessible à toutes les bourses.

#### Où boire un verre ?

📍 | 🍷 **Le Friendly** : 34, av. Charles-de-Gaulle. ☎ 01-80-11-24-44. Tjl sauf dim 11h30 (16h30 lun et sam)-00h. Happy

hour mar-ven 17h-19h. Un pub sympa du centre-ville.

#### À voir. À faire

👤 **L'aéroport international Charles-de-Gaulle** : ou CDG comme l'indique l'étiquette sur votre valise ou « Roissy » comme disent les Parisiens, est, avec un peu plus de 76 millions de passagers, le 1<sup>er</sup> aéroport de France, le 2<sup>e</sup> d'Europe (après Londres-Heathrow) pour les passagers. L'aéroport, ses aérogares et ses 4 pistes s'étendent sur 32 km<sup>2</sup>, à cheval sur 3 départements (Val-d'Oise, Seine-Saint-Denis et Seine-et-Marne). L'ensemble est géré par « Aéroport de Paris » (ou ADP), tout comme les 2 autres aéroports parisiens (Le Bourget et Orly) mais aussi 10 aérodromes (et pas moins de 25 aéroports à travers le monde !). ADP est tout à la fois bâtisseur, constructeur et exploitant, ce qui en fait l'un des fleurons des entreprises françaises (cocorico !). L'entreprise, à CDG, est propriétaire de tout le foncier (sauf la gare SNCF qui appartient à la SNCF), elle a donc accompagné toute l'aventure depuis le 1<sup>er</sup> chantier jusqu'aux dernières extensions. Depuis son inauguration en 1974, le 1<sup>er</sup> terminal T1 a été complété par une 2<sup>e</sup> génération des terminaux A, B, C et D, conçus, toujours par le même architecte

Paul Andreu ; comme des modules permettant d'optimiser les postes avions. Une révolution ! Une 2<sup>de</sup> révolution s'opère avec l'intermodalité, autrement dit par la connexion désormais facilitée avec le réseau routier et ferroviaire. En 1998, la création du grand *hub* du Terminal F permet d'atteindre les 22 000 connexions par semaine essentiellement vers l'Europe.

Contrairement à Orly, Roissy fonctionne 24h/24, assurant aussi bien le transport de passagers que le fret (ou transport de marchandises). Véritable ruche ou fourmilière comme on voudra, véritable ville dans la ville, ce sont près de 90 000 personnes qui travaillent sur la plateforme (120 000 si l'on compte les emplois indirects et les emplois induits). Tout un monde qu'ADP vous propose de découvrir par le biais de visites guidées (voir un peu plus loin).

✂ ✂ **L'Église Saint-Éloi : 8, av Charles-de-Gaulle.** De l'abbaye médiévale, il ne subsiste pratiquement rien. L'église, qui ne manque pas de grâce, daterait du XIV<sup>e</sup> s et se serait rattachée à l'ancienne tour de guet du XII<sup>e</sup>, transformée en clocher. Les parties les plus remarquables datent de la Renaissance comme l'abside, le chœur, construit vers 1570 par Jacques de Mesmes, seigneur de Roissy, ou le beau décor sculpté. Le reste daterait des XVII<sup>e</sup> et XVIII<sup>e</sup> s. L'église est classée Monument historique depuis 1942.

✂ **Le château des Caramans,** autrement dit le château de Roissy, fut bâti pour Jean-Antoine de Mesmes en 1703, mais il fut ravagé en 1794 par un incendie et finalement détruit au début du XIX<sup>e</sup> s. On en trouve **quelques vestiges** dans le parc des Cinq continents (voir plus loin « Où se mettre au vert ? »), comme la porte des anciennes écuries ou une autre du château. Les plans de ce magnifique château du XVIII<sup>e</sup> s et les objets découverts lors des fouilles sont visibles au musée ARCHÉA à Louvres et témoignent du faste dans lequel vivait cette famille issue de la noblesse de robe parisienne, qui venait ici profiter du bon air de la campagne.

✂ ✂ **Escape Game Team Break : 30, rue des Buissons, Aéroville, Centre commercial Aéroville.** ☎ 01-74-25-24-43. ● [team-break.fr/cities/escape-game-aeroville-roissy](http://team-break.fr/cities/escape-game-aeroville-roissy) ● Tlj 9h15-23h15. Prix variables selon nombre de pers et la salle choisie ; compter entre 22 €/pers (pour 10 pers) et 49 €/pers (pour 2 pers), jusqu'à 25,50 € et 33 € pour Fort Boyard. Ces jeux d'évasion, inspirés des jeux de rôle « grandeur nature » sont très à la mode... Il faut dire que c'est un bon moyen de s'amuser en famille ou entre potes ! Des énigmes à élucider, des épreuves à surmonter, à vous de choisir votre univers et votre niveau de difficulté. À Aéroville, plusieurs jeux s'inspirent d'émissions ou de séries télé bien connues : *Fort Boyard*, *Koh-Lanta*, *Prison Break*, *Lost*... L'un des plus difficile vous mènera dans un hôtel hanté... Brrrrr...

> **Parcours Baludik :** ● [baludik.fr](http://baludik.fr) ● Compter 1h15 environ pour 1,2 km (pensez à bien charger votre téléphone). Il s'agit d'une application mobile gratuite permettant de visiter autrement le territoire, par le biais de balades ludiques et de jeux de piste. Ainsi, pour une promenade originale et familiale, à la découverte de **l'histoire et du patrimoine de Roissy-en-France**, il suffit de suivre les indices et de se rendre sur chaque étape du parcours. Là, le téléphone vibre et le secret est dévoilé, l'énigme résolue. D'énigme en énigme, on parvient au but. À Roissy, il faut venir en aide à Marguerite, collectionneuse de végétaux, et chercher avec elle un spécimen rare, introuvable ailleurs...

> Et sinon, l'Office de Tourisme propose un **parcours interactif en centre-ville**. À chaque étape, vous pouvez activer votre smartphone en mode NFC et obtenir plus de renseignements.

## À vivre

✂ ✂ **Maison de l'environnement et du développement durable de Paris – Charles-de-Gaulle : 1, rue Louis-Couhé, 93290 Tremblay-en-France.** ☎ 01-48-64-63-82. ● [entrevoisins.org](http://entrevoisins.org) ● Mar-ven 8h30-16h30. Visites gratuites sur inscription. Les Maisons

de l'environnement et du développement durable (MEDD) ont été créées par le Groupe ADP (Aéroports de Paris) en 1995 dans le but de faciliter le dialogue entre les nombreux riverains et les acteurs du transport aérien. Elles ont un rôle d'information et de communication auprès des scolaires et du grand public sur les 300 métiers exercés au sein d'ADP (700 au total sur la zone !), les chantiers en cours ou la politique environnementale (près de 15 000 visiteurs par an tout de même !) Orly possède aussi sa propre maison. Elle organise régulièrement à ce titre des visites guidées de l'aéroport. Une 1<sup>re</sup> formule sous forme de **circuit pédestre** au départ de la Maison de l'environnement, d'une durée de 1h30/2h (compter 2h30/3h en tout), dans le *landside* (autrement dit les zones publiques) jusqu'aux terminaux, en passant par les gares routières et TGV/RER ; une manière vraiment sympa de découvrir dans sa globalité et sous un angle insolite, ce site que l'on traverse souvent dans y prêter attention. Un 2<sup>de</sup> **circuit au cœur du territoire ADP** permet de découvrir, **en bus** cette fois, les zones techniques et d'entretien et les zones cargo. Une façon originale de rencontrer les pompiers, de découvrir la faune et la flore.

Comme leur nom l'indique, ces maisons ont à cœur d'œuvrer et de communiquer en faveur du développement durable. On apprend ainsi que ce sont 800 000 arbres qui ont été plantés sur la zone et que des ruches permettent de contrôler la qualité de l'air ou encore que les eaux de pluie sont récupérées, traitées et redistribuées. Le bus pour ADP est d'atteindre le 0 émission de CO<sub>2</sub> avec compensations d'ici 2030 et le 0 émission sans compensations d'ici 2050. Cette lutte contre la pollution ne pouvant bien sûr se faire qu'en collaboration avec les constructeurs et les compagnies aériennes.

✂ Depuis la terrasse, à l'issue de la voie piétonne, ne manquez pas d'admirer le sublime Concorde, suspendu dans son envol...

## En transit

> **City Tour Grand Roissy Escales :** ● [grand-roissy-tourisme.com/city-tour-grand-roissy-escales](http://grand-roissy-tourisme.com/city-tour-grand-roissy-escales) ● De début juil à fin août. 6 stations au départ de Roissy, paiement en ligne ou à bord (horaires précis et tarifs sur le site Internet.) Pour les innombrables voyageurs qui se retrouvent chaque jour en transit à l'aéroport Paris-Charles de Gaulle ou dans la zone hôtelière, mais qui ont le droit et le temps de s'en échapper, l'Office de Tourisme Grand Roissy propose des « **escales** » permettant de découvrir les **inconturnables du territoire à moins de 22 km de Roissy** (Paris excepté). Le principe est on ne peut plus simple, afin d'optimiser le temps et de minimiser le stress ! Après une réservation rapide, des bus vous transportent à des horaires fixes et selon un parcours prédéfini. Que vous soyez plutôt culture, nature ou shopping ; que vous ayez une journée, une demi-journée ou toute la soirée, vous n'aurez que l'embaras du choix : – *Escale « Art de vivre »* au centre commercial Aéroville de Roissy-en-France, au complexe aquatique Plaine Oxygène du Mesnil-Amelot ou encore au Golf International de Roissy – *Escale « Culture »* au musée national de la Renaissance du château d'Écouen – *Escale « Patrimoine »* au musée ARCHÉA de Louvres – Et enfin, *une escale « Parisienne »* le temps d'une croisière sur la Seine...

## Se mettre au vert

✂ **Le parc des 5 continents :** ● [valdoise-tourisme.com](http://valdoise-tourisme.com) ● Accès libre, tlj tte l'année. Comme son nom l'indique, ce parc rassemble des espèces du monde entier, affirmant ainsi le statut international de Roissy-en-France. On peut y accéder depuis l'église

## LA FIN DU BEL OISEAU BLANC

Le 25 juillet 2000, le Concorde du vol AF4590 à destination de New-York, s'écrase une minute et 28 secondes après son décollage, provoquant la mort des 109 passagers et membres d'équipage et de 4 personnes au sol... Cette tragédie sonne le glas de cet avion hypersonique qui avait tant fait rêver. Volant à 2 000 km/h, il permettait de rallier New-York en 3h30 et donc de faire l'aller-retour dans la journée ! On trouve 2 mémoriaux rappelant ce terrible crash : à Mitry-Mory et sur les lieux du drame à Gonesse.



Saint-Éloi et l'Orangerie. La promenade permet de remonter le cours du temps et l'histoire de Roissy, avec des vestiges de l'ancien château construit en 1703 (comme la porte sud, le puits, les écuries...) ou le train d'atterrissage du célèbre Concorde. Elle permet aussi d'admirer des sculptures d'art contemporain. Au cœur du parc où se déroulent régulièrement des expos de photos et des animations, on trouve également un parcours de santé avec des équipements sportifs et un kiosque.

Vous trouverez le détail de tous les circuits sur [● grand-roissy-tourisme.com](http://grand-roissy-tourisme.com) ●

🚲 > **Roissy-en-France-Écouen** : circuit cycliste de 14 km, au départ de l'office de tourisme. Compter 1h, en vélo route.

🚲 > Boucle de plus de 5 km dans la vallée Verte (1h15) en périphérie de Roissy-en-France. Également des boucles de 1,5 et 3 km pour les moins courageux.

## Lieux culturels

– **Cinéma** : **Pathé Centre commercial Aéroville**, 30, rue des Buissons ; **Tremblay-en-France**. ● [cinemaspathegaumont.com](http://cinemaspathegaumont.com) ● 12 salles avec certains films projetés en 4DX et dolby surround ! 2 salles « First » (avec offre VIP cocoon).

– **Centre culturel et médiathèque de L'Orangerie** : 6, allée du Verger. ☎ 01-34-29-48-56. Belle programmation internationale pour cette salle de 400 places.

## Équipements sportifs

– **Piscine intercommunale** : 3, av de Montmorency. ☎ 01-34-29-45-68. **Cours d'aquagym**. Bassin de 25 m, sauna et hammam.

– **Golf International de Roissy** : allée du Golf. ☎ 01-86-90-07-54. ● **jouer golf** ● Tlj 7h30 – 20h. 18 trous : 89 €/j en sem, 110 €/j le w-e ; 9 trous : 53 €/j en sem, 65 €/j le w-e. Ouvert en septembre 2020, il dispose d'un parcours 18 trous et un **pitch & putt** de 6 trous. Fruit d'un projet, initié par la commune de Roissy-en-France, porté conjointement avec la communauté d'agglomération

Roissy Pays de France, et soutenu par la Fédération française de golf, il s'étend sur un vaste practice de 90 ha et accueille déjà des compétitions de grande envergure. Véritable poumon vert à proximité de la zone aéroportuaire, il a été dessiné et paysagé par Michel Niedbala, un maître en la matière. Restaurant au club-house.

– **City Park** : près du complexe sportif des Tourelles, 55, rue Houdard. Ouv 8h-22h. Possibilité de pratiquer tout un tas d'activités sportives en extérieur.

## LE MESNIL-AMELOT

(77990)

1 173 hab

Au bout des pistes, un vieux village à l'architecture soignée, sinon préservée et étonnamment tranquille. Une zone hôtelière s'est développée tout autour et l'on y trouve 2 bonnes adresses pour faire étape. La Plaine Oxygène est l'un des plus grands centres aquatiques du secteur.

## Comment y aller ?

– **En bus** : ligne 701 (kéolis CIF) : Roissypole Aéroport CDG 1/Othis Beaupré (via Le Mesnil-Amelot, Villeneuve-sous-Dammartin,

Longperrier, Dammartin-en-Goële) ; ligne 702 (kéolis CIF) : Roissypole Aéroport CDG 1/Gare de Louvres RER (via Le Mesnil-Amelot,

Villeneuve-sous-Dammartin, Moussy-le-Vieux Moussy-le-Neuf, Vémars, Villeron).

Plus d'infos sur : ● [ratp.fr](http://ratp.fr) ● [keolis-cif.com](http://keolis-cif.com) ●

## Adresses utiles

🏛 **Mairie** : 2, rue du Chapeau, ☎ 01-60-03-51-18. ● [lemesnilamelot.fr](http://lemesnilamelot.fr) ●  
 🗺 **Borne tactile d'information**

**touristique de l'Office de Tourisme Grand Roissy** : 42, rue de Claye.

## Où dormir ? Où manger ?

🏠 **Nomad Hotel – Paris Roissy CDG Aéroport** : 34-36, rue de Paris. ☎ 01-78-90-15-50. ● [nomad-hotels.com](http://nomad-hotels.com) ● Doubles 70-150 € (plus en période de foires et salons). Navette depuis l'aéroport (9 €/pers). Un hôtel contemporain et écoresponsable, à la façade rouge, cubique et végétalisée, qui séduira aussi bien les geeks que les fans de déco. Les grandes baies ouvrent largement sur un patio arboré et verdoyant ; les parties communes sont chaleureuses et conviviales et l'on a plaisir à y traîner, y jouer, y bouquiner et y prendre le petit déj. Quant aux chambres, elles

offrent une déco sobre et un confort high tech (tout est actionné par une tablette, jusqu'à la douche lumineuse et colorée !). Petite salle de sport. 🏊 **Le Nautilus** : 36, rue de Paris. ☎ 01-60-54-00-00. Lun-ven 12h-14h et lun-jeu 19h-22h (dernier service 21h30). Le midi, formule 24 € et menu 31 € ; carte 40-51 €. Sur le même parking que l'hôtel *Nomad*, un resto traditionnel mais qui s'inscrit bien dans l'air du temps, en mixant et fusionnant les produits et les saveurs. Cadre contemporain très agréable avec sa lumière zénithale.

## À voir. À faire

✝ **L'église Saint-Martin** : malheureusement fermée en dehors des Journées du patrimoine. Bâtie au XVI<sup>e</sup> s et magnifiquement restaurée, elle trône, imposante et fière, au milieu du village. Bien que construite à la Renaissance, son architecture est encore très marquée par le gothique flamboyant. Classée Monument historique en 1911, il est d'autant plus dommage que l'on ne puisse rien voir au quotidien de sa polychromie, de son retable... En 2023, spectacles de projection son et lumières sur la façade de l'église (ven-dim, 18h-minuit) : plein phare sur les vitraux, gargouilles et corniches de la bâtisse.

> **Parcours Baludik** : ● [baludik.fr](http://baludik.fr) ● Compter 1 à 2h pour moins de 3 km (pensez à bien charger votre smartphone !). Il s'agit d'une application mobile gratuite permettant de visiter et découvrir autrement le territoire, par le biais de balades ludiques et de jeux de piste. Ainsi, pour une promenade originale et familiale, à la découverte de l'histoire et du patrimoine du Mesnil-Amelot, il suffit de suivre les indices et se rendre sur chaque étape du parcours. Là, le téléphone vibre et le secret est dévoilé, l'énigme résolue. D'étape en étape, d'énigme en énigme, on arrive au but. Au Mesnil-Amelot, le parcours s'inspire d'une légende évoquant un trésor caché autrefois par la mère du vicomte de Dammartin, avant la Révolution française et qu'il s'agit bien entendu de retrouver !

## Équipement sportif

– **Le complexe Plaine Oxygène** : rue de la Chapelle ☎ 01-88-53-00-07. ● [vert-marine.com/plaineoxygene](http://vert-marine.com/plaineoxygene) ● Ouv tlj, tte l'année, sauf 1<sup>er</sup> janv, 1<sup>er</sup> mai, 24 et 25 déc ; horaires très variables selon les jours et les périodes

(se rends). Tarifs : 6 € pour les adultes et 4,80 € pour les - de 18 ans (5 et 3,90 € pour les résidents). Propose des cours de natation, d'aquagym, d'aquabike et de fitness. Un grand centre dédié au sport et au bien-être ! Dans l'espace

aquatique proprement dit, des bassins sportif, ludique, d'apprentissage, un autre dédié à l'aquabike, une patinoire et un grand toboggan. À l'espace bien-être, saunas, hammams et bain à

remous... On trouve aussi sur place un espace fitness avec plateau de cardio-training et salle de musculation. À signaler également, une nouveauté en 2023 : une belle patinoire !

## Lieux culturels

– **Médiathèque municipale** : *rue du chapeau* ☎ 01-60-03-56-85.

## MAUREGARD

(77990)

387 hab

On a craqué pour ce village riquiqui. Outre que l'on y trouve une très belle adresse, le centre bourg, qui se réduit à 2 rues, a gardé tout son charme. On est d'abord accueilli par un beau château d'eau peint qui résume toute l'histoire de Mauregard : un avion et un tracteur ! À moins que ce ne soit l'inverse... Il faut dire que le château de l'ancienne seigneurie du X<sup>e</sup> s a disparu ; il en reste au mieux le tracé d'une vénérable allée devant la petite église.

Mauregard s'avère l'un des meilleurs endroits pour la *plane spotting* (car l'un des rares endroits où l'on peut se garer sans danger). La mairie a d'ailleurs installé des bancs à la sortie du village, au milieu des champs, pour regarder confortablement assis les avions atterrir en rase motte ! À la fois, impressionnant et bucolique ! On aime beaucoup, au pied du château d'eau, la jolie route pavée qui ne mène plus nulle part.

## Comment y aller ?

– **En bus** : *ligne 95-01 (kéolis CIF)* : Roissypole-Aéroport CDG 1/ Gare de Survilliers-Fosses (Épiais-lès-Louvres, Mauregard, Vémars,

Saint-Witz, Survilliers, Fosses). Plus d'infos sur : ● [ratp.fr](http://ratp.fr) ● [keolis-cif.com](http://keolis-cif.com)

## Adresse utile

☎ **Mairie** : 12, rue de la Grande-Allée. ☎ 01-60-03-42-48. ● [mauregard.fr](http://mauregard.fr) ●

## Où dormir ? Où manger ?

📍 **Hôtel et Maison d'Hôtes Les Herbes Folles** : 3, rue de l'Église. ☎ 01-60-36-17-18. ● [hotelherbesfolles.fr](http://hotelherbesfolles.fr) ● Doubles 85-360 €. Dîner (19h-22h) avec menu unique 35 €. Transfert possible depuis aéroport. L'un de nos coups de cœur ! Ce bel et élégant hôtel à l'architecture contemporaine et durable occupe les bâtiments de la ferme de l'ancien château (détruit quant à lui dans un incendie). Un gros effort a été fait dans la déco. Les tissus et les papiers peints, signés Manuel Canovas,

mais aussi le béton et l'acier, se marient avec douceur et bonheur avec les vieilles pierres. Dans la salle à manger, pensez à lever le nez, vous trouverez, suspendu, le mécanisme de l'ancienne distillerie. Impressionnant ! Excellent resto, avec une cuisine maison soignée et un menu qui change chaque soir. Et qu'on se rassure, le tout est parfaitement insonorisé ; les avions ne font pas plus de bruit qu'une voiture qui passe, de temps en temps...

## ÉPIAIS-LÈS-LOUVRES

(95380)

113 hab

L'un des villages les mieux préservés et restaurés et les plus charmants du Pays de France. Au XIII<sup>e</sup> s, des moines de l'abbaye de Saint-Denis y fondèrent un monastère et, plus tard, sans doute au XVII<sup>e</sup> s, un beau manoir seigneurial y fut construit, puis vendu comme bien national sous la Révolution. Si du bâtiment, il ne reste pas grand-chose, on peut toujours en admirer la belle cour de ferme. Dans la même rue du Manoir (le village n'est pas bien grand !), on peut aussi voir une gracieuse église, un cimetière remarquable pour la croix qui s'y dresse et l'une des dernières mares pavées, parfaitement conservée. Difficile d'imaginer, qu'à quelques centaines de mètres de là, on débouche sur les pistes de l'aéroport !

## Comment y aller ?

– **En bus** : *ligne R4 (kéolis CIF)* : Roissypole Aéroport CDG 1/Gare de Louvres (via Epiais-lès-Louvres, Chennevières-lès-Louvres, Villeron) ; *ligne 95-01 (kéolis CIF)* : Roissypole Aéroport CDG 1/Gare

de Survilliers-Fosses (via Épiais-lès-Louvres, Mauregard, Vémars, Saint-Witz, Survilliers, Fosses). Plus d'infos sur : ● [ratp.fr](http://ratp.fr) ● [keolis-cif.com](http://keolis-cif.com) ●

## Adresse utile

☎ **Mairie** : 8, rue du Manoir. ☎ 01-34-68-14-60. ● [epiais-les-louvres.fr](http://epiais-les-louvres.fr) ●

## Où manger ?

📍 **L'Atelier** : 3, rue du Chapitre. ☎ 01-34-68-36-92. Lun-ven 12h-14h30 et le soir ou le w-e à partir de 10 pers. Carte 25-51 €. Un resto-bar à vins reconnu pour sa bonne cuisine maison,

traditionnelle et créative. La clientèle d'affaire est ravie de trouver si près de l'aéroport une table conviviale et gourmande.

## À voir. À faire

2 croix, toutes 2 classées Monuments historiques !

☞ **La croix de cimetière** : elle date de 1645 et impressionne avec ses 5,80 m de haut. Sculptée sur ses 4 faces, on peut encore distinguer certains motifs plutôt macabres comme un squelette, une faux, des larmes et un cerceuil ou d'autres plus réjouissants comme des têtes d'angelot. Son iconographie mêle des objets de la vie quotidienne à des symboles de mort et de résurrection.

☞ **La croix hosannière** : au centre du village. Placée en haut d'un socle à 4 arches, elle constituait une étape importante lors des processions du jour de Pâques.

## DANS LES ENVIRONS D'ÉPIAIS

☞ **Chennevières-lès-Louvres (95380)** : très joli (et minuscule) village de 305 habitants, longtemps spécialisé dans la culture du chanvre (Chennevières provient d'ailleurs du latin *cannabria*). Pour l'anecdote, la série *Groland* y fut en partie tournée, la mairie et de nombreux Cannabriens ayant prêté leur habitation pendant le tournage. Un village authentiquement francilien et grolandais donc !

🏛️ **Mairie** : 5, pl de l'Église. ☎ 01-34-68-14-30. ● [chennevieres-les-louvres.fr](http://chennevieres-les-louvres.fr) ●  
 – **En bus** : ligne R4 (kéolis CIF) : Roissypole Aéroport CDG 1/Gare de Louvres (via Epiais-lès-Louvres, Chennevières-lès-Louvres, Villeron).  
 Plus d'infos sur : ● [ratp.fr](http://ratp.fr) ● [keolis-cif.com](http://keolis-cif.com) ●

## LOUVRES

(95380)

11 586 hab

L'une de nos destinations préférées dans le Pays de France ! Pour son site et son musée archéologiques tout d'abord, pour ses 2 églises contiguës ensuite, et, entre nous, pour sa microbrasserie qui mérite à elle seule le détour ! 2 coups de cœur, dont un à consommer avec modération.

### Comment y aller ?

– **En RER** : **RER D** : Paris Nord/Creil (via Garges-Sarcelles-RER, Villiers-le-Bel-Gonesse-Arnouville, Goussainville, Les Noues, Louvres, Survilliers-Fosses)  
 – **En bus** : ligne R1(kéolis CIF) : gare de Survilliers-Fosses/Gare de Louvres

(Marly-la-Ville, Puiseux) ; ligne **R4(kéolis CIF)** : Roissypole Aéroport CDG 1/Gare de Louvres (via Epiais-lès-Louvres, Chennevières-lès-Louvres, Villeron)  
 Plus d'infos sur : ● [ratp.fr](http://ratp.fr) ● [keolis-cif.com](http://keolis-cif.com) ●

### Adresse utile

🏛️ **Mairie** : 84, rue de Paris. ☎ 01-34-47-34-34. ● [ville-louvres.fr](http://ville-louvres.fr) ●

### Où manger ?

🍷 **Le Vivaldi** : 6, av de la Gare. ☎ 01-34-72-38-29. Tj sauf dim 12h-14h (dernier service). Formule et menu midi 16-19 €. Plats 13-18 € ; carte env 28 €. À l'arrière du bar-tabac, une brasserie conviviale qui fait le plein chaque

midi. Burgers, salades, grillades et plat du jour trouvent leur place dans une formule du jour très avantageuse. Et comme le cadre, moderne et soigné, est loin d'être désagréable, on y passe un agréable moment.

### Où boire (où acheter) une bonne bière ?

🍷 🏡 **Brasserie d'Orville** : 29, rue de Paris. ☎ 01-85-52-11-11. ● [brasserie-dorville.com](http://brasserie-dorville.com) ● Bar ouv tj sauf dim-lun 17h (16h sam)-23 h. On adore ! Aussi bien le lieu que les bières... Des bières brassées et embouteillées à la ferme avec de l'orge et du malt cultivés à la ferme que l'on vous propose de déguster... à la ferme ! C'est déjà savoureux en soi mais le lieu s'avère incroyablement convivial avec son *beer garden* festif et champêtre et sa belle salle aux allures de pub contemporain. Pas moins de

12 bières proposées à la pression. Des bières de caractère, plus ou moins maltées ou houblonnées et quelques bricoles à grignoter entre 2 gorgées. 🍷 **Gamm'Vert** : ZA Le Ronce, RD 317. Lun-ven 9h30-12h30, 14h-19h, sam 9h30-19h, dim 9h30-12h30, 14h-18h30. Au rayon alimentation, vente de produits fermiers, picards et franciliens. On y trouve, entre autres, les pommes de terre de la grange de Vaulerent et les bières de la Brasserie d'Orville.

## À voir. À faire

🏛️ 🏡 **Le musée ARCHÉA** : 56, rue de Paris. ☎ 01-34-09-01-02. ● [archea.roissy-paysdefrance.fr](http://archea.roissy-paysdefrance.fr) ● Mer-ven 13h30-18h, sam-dim 11h-18h. Entrée : 3,50 €, réduc. Pass annuel : 10 €, réduc. Gratuit pour les - de 26 ans, + de 65 ans et pour ts le 1<sup>er</sup> dim du mois. Avec un supplément, des ateliers pour petits et grands, et, sans supplément des visites, des conférences-visites-apéros, des balades archéologiques et des spectacles *soit régulièrement proposés*. Ce musée intercommunal, didactique et innovant, a pour but de rendre accessible au plus grand nombre l'**histoire archéologique du territoire**. Ce n'est pas rien quand on sait que plus de 900 fouilles y ont été effectuées sur 87 sites (qu'elles soient de prospection, préventives ou programmées) et que musée et réserves abritent plus de 80 000 objets.

Tout commence avec la **découverte de la nécropole Saint-Rieul**. Le trésor alors exhumé fut exposé dans un petit musée, bien plus modeste, tant par ses ambitions que par sa taille. ARCHÉA, inauguré en 2010, est labellisé « **musée de France** » et abrite les objets recueillis sur ce territoire recoupant la Francia médiévale. Avec 1 500 m<sup>2</sup> (dont 450 m<sup>2</sup> d'espaces muséographiques) répartis sur 3 niveaux, il remplit parfaitement ses objectifs. Son architecture, moderne et lumineuse, largement ouverte sur l'extérieur et offrant une belle vue panoramique sur le village, en fait un lieu agréable où l'on apprend tout en jouant. Car sa **mission est essentiellement pédagogique** et tout est pensé pour que les enfants prennent plaisir et aient envie de revenir. Ainsi, ils pourront suivre la visite à l'aide d'un livret, surtout, dans plusieurs vitrines, ils seront invités à faire le lien entre un objet de la vie quotidienne et un ustensile archéologique. L'ensemble se veut très interactif et tactile.

Une 1<sup>re</sup> salle est consacrée aux **richesses naturelles et géologiques** qui expliquent le destin particulier de cette région au nord de Paris. Au 1<sup>er</sup> étage, on découvre au fil des vitrines que la présence humaine est attestée dès la **Préhistoire**, que les **Gallo-Romains** s'y étaient fait construire de somptueuses villas (voir les fresques provenant des thermes découverts au Thillay) ou que de fréquentes incursions obligeaient les habitants à enterrer dans l'urgence de véritables trésors (à l'image de la vaisselle en bronze découverte à Roissy-en-France)... 4 belles maquettes montrent l'évolution de l'architecture des fermes et des villages depuis l'époque gauloise (avec une superbe reproduction de la grange de Vaulerent). Sont évoquées aussi la **féodalité** et la **guerre de Cent Ans**. Louvres, à l'époque, se trouve au cœur de l'action puisque son château d'Orville est une pièce majeure de la ceinture défensive construite tout autour de Paris. Au point qu'il fut détruit par les Français afin qu'il ne tombe pas aux mains des Anglais ! Le village fut ensuite construit avec ses pierres... Puis, on arrive aux **XVI<sup>e</sup> et XVIII<sup>e</sup> s**, avec l'âge d'or de la poterie glaçurée à Fosses, l'avènement des grands fermiers et la construction du (magnifique) château de Roissy.

La **2<sup>de</sup> partie du musée** est plus thématique et s'intéresse à l'**agriculture et à l'élevage** depuis le Néolithique, à l'**artisanat**, aux **jeux**, aux **pratiques alimentaires etc.** Et l'on termine l'expo permanente avec le **trésor du musée**, découvert dans la **nécropole Saint-Rieul** et provenant du tout 1<sup>er</sup> musée : des bijoux datant de l'époque de Clovis et parvenus à nous dans un remarquable état de conservation. Les grenats incrustés provenaient d'Inde et du Sri Lanka ! Fabuleux !

Tout au long de la visite, des bornes « métiers » expliquent les différentes manières d'aborder l'archéologie, science décidément passionnante et touche-à-tout : l'archéologie expérimentale, la prospection archéologique, l'archéologie du bâti, l'étude des céramiques, la carpologie (c'est-à-dire l'étude des grains fossilisés), l'archéozoologie (l'étude des ossements d'animaux)... Une dizaine d'objets emblématiques des collections bénéficient d'une audiodescription, comme la girouette découverte lors des fouilles du château d'Orville.

Ne pas rater sur le site internet du musée, comme d'autres ressources audiovisuelles, la **reconstitution 3D du château d'Orville** ! Un court film qui met l'eau à la bouche et finalement bien frustrant puisque le château, rasé en 1438, a totalement disparu. Quel dommage !



Le sous-sol accueille chaque année une **exposition temporaire**, résolument ludique. À signaler en 2023, *Patrimoines à la carte*, une grande exposition sur la diversité des patrimoines des 42 communes du Pays de France (archéologique bien sûr, mais aussi le patrimoine mineur, monumental ou de villégiature), avec la publication d'un catalogue.

Pour les passionnés, un **centre de documentation** est accessible gratuitement sur demande.

– **Escape game** « *Panique à Saint-Rieul* » est régulièrement proposé par le musée ARCHÉA.

✂ **Rue des Deux églises** : dans la même rue, en vis-à-vis ou côte à côte, 2 (!) églises, l'une sans clocher (Saint-Justin) et l'autre sans nef (Saint-Rieul)... Les 2 saints seraient en effet passés tous les 2 à Louvres au III<sup>e</sup> et IV<sup>e</sup> s, laissant apparemment un souvenir impérissable... Saint-Justin, bâtie au XII<sup>e</sup> et remaniée jusqu'au XVI<sup>e</sup> s n'eut jamais de clocher... Saint-Rieul fut désaffectée à la Révolution avant d'être démolie en 1801 et transformée en prison. Sa tour servit ensuite de clocher à sa voisine. Original ! Les deux sont classées Monuments historiques.

✂✂ **Le site archéologique d'Orville** : *chemin d'Orville. Rens auprès du musée ARCHÉA. ☎ 01-34-09-01-02. ● archea.roissy-paysdefrance.fr ● Le site se visite pour les groupes sur rdv de fin avr à début oct, ainsi que par les individuels lors de manifestations nationales (journées nationales de l'archéologie, journées européennes du Patrimoine et lors des fouilles en juillet). Des ateliers « Jeunes archéos » sont organisés tous les étés sur le site pour les enfants de 7 à 12 ans. Et sinon, un chemin paysager le long de la vallée du Croult en cours de création permet déjà de longer et d'observer le site librement.* Assiégé et détruit lors de la guerre de Cent Ans, le site archéologique du château d'Orville fait l'objet de fouilles chaque été depuis 2001 et semble n'avoir pas encore livré tous ses secrets. On vous conseille de commencer par la visite du musée pour comprendre l'importance de ces vestiges, car le site n'impressionne pas au 1<sup>er</sup> regard.

Le chantier a permis de dégager des **vestiges du château du XIII<sup>e</sup> au XV<sup>e</sup> s** mais aussi d'un **village des VIII<sup>e</sup> et IX<sup>e</sup> s** (cabane, grenier et habitat carolingiens) ou encore un **bassin en pierre taillée d'époque Renaissance**. Le chantier a aussi pour vocation de redécouvrir les techniques de construction des bâtiments en bois et en torchis de l'époque de Charlemagne. Ainsi, 3 bâtiments ont déjà été reconstruits à titre expérimental : 2 cabanes et un grenier surélevé, ainsi qu'un four à pain.

✂ **Le parc du Château** : *entrée rue du docteur Paul-Bruel ou rue de Paris. Mars à mi-nov, tj 7h30-19h45 ; de mi-nov à fin fév, 7h30-17h45.* Véritable poumon vert en cœur de ville, ce joli parc de 3 ha est plein de charme avec son « château » du XIX<sup>e</sup> s. Planté majoritairement d'érables sycomores, de marronniers d'Inde et de platanes, on y ressent une cinquantaine d'essences végétales. En face du château, un impressionnant séquoia géant de 37 m de haut (et de 6,8 m de circonférence !) a été classé « arbre remarquable ».

## Lieux culturels

📍 **Espace Culturel Bernard-Dague** : *rue du 8-mai-1945. ☎ 01-34-31-21-12. ● ville-louvres.fr ●* Salle de 566 à 1 000 places proposant une

programmation variée : théâtre, musique, danse... – **Médiathèque intercommunale L'Ouvre livre** : *161, rue de Paris. ☎ 01-34-68-89-25.*

## Équipement sportif

– **Piscine intercommunale** : *av André-Malraux. ☎ 01-34-68-77-88. Ouv tte l'année, presque tj sauf certains j. fériés ; horaires très variables selon les jours et les*

*périodes (se rends). Tarifs : 4,50 € pour les adultes et 3 € pour les - de 18 ans (3 et 2 € pour les résidents). Un bassin de 25m. Cours d'aquagym et d'aquabike.*

## PUISEUX-EN-FRANCE

(95380)

3 692 hab

Le vieux village et les quartiers les plus récents sont distants l'un de l'autre, séparés par quelques kilomètres de champs. Le village possède encore quelques bâtiments remarquables, ce qui lui confère un charme certain et remontant pour la plupart à l'époque où Puisseux était une ancienne commanderie templière.

## Comment y aller ?

– **En bus : ligne R1** : gare de Survilliers-Fosses/Gare de Louvres (Marly-la-Ville, Puisseux).

Plus d'infos sur : ● [ratp.fr](http://ratp.fr) ● [keolis-cif.com](http://keolis-cif.com) ●

## Adresse utile

📍 **Mairie** : 2, pl Jean Moulin, ☎ 01-34-72-68-94. ● [puisseux-en-france.fr](http://puisseux-en-france.fr) ●

## Où manger ?

📍 🍴 **Le Pacifique** : 6, rte de Marly. ☎ 01-34-72-39-79. Tj sauf dim 11h-14h30, 17h30-22h. Pizzas 10,90-15,90 € et plats 13-15 €. Très bonnes

pizzas cuites au feu de bois. Grillades impeccables. Service sympathique, et en bonus, terrasse paillote. Également vente à emporter.

## À voir

✂ **L'église Sainte-Geneviève** : *rue Lucien-Girard-Boisseau. Généralement fermée.* On l'aime beaucoup avec son clocher de travers et ses 2 tourelles surmontées de poutres. Elle fut tant remaniée au fil du temps qu'il est difficile de la dater précisément mais elle est déjà citée au début du XII<sup>e</sup> s. Son aspect rustique et fortifié ne manque pas de charme.

✂ Dans la même rue, voir aussi au n°48 une ancienne **grange dimière**, et au n° 26, un joli **colombier** recouvert de vigne vierge.

## Où acheter de belles pivoines ?

📍 **Société Girard-Boisseau** : 12, rue Claude Hugon. ☎ 06-75-06-84-75. Mai-juin, tj 8h-18h30. Ils sont rares, les

producteurs de fleurs en Île-de-France. Rares et donc précieux !

## Se mettre au vert

➤ **Un sentier de petite randonnée traverse la commune**, passant par Puisseux-village et les nouveaux quartiers, à travers les champs et les bois. On croise en route la fontaine Sainte-Geneviève et un parcours sportif.

## Lieux culturels

🎭 **Salle de spectacle** : *rte de Marly*. ☎ 01-34-72-68-94 (mairie). Salle de spectacle municipale de 318 à 681 places, attenante au complexe sportif André Malraux.

– **Bibliothèque intercommunale Aventures et Escales** : *pl Caroline Aigle*. ☎ 01-34-62-97-05. Tlj sauf sam après-midi & dim.

## LE THILLAY

(95500)

4 567 hab

Lors des travaux de la D47 en 1987, furent découverts sur le plateau de la Vieille Baune d'importants vestiges gallo-romains. Ainsi les fouilles archéologiques menées dans l'urgence purent attester de la présence d'un *vicus*, autrement dit d'un village, comportant une villa, autrefois richement décorée, des bâtiments agricoles et un centre thermal. Occupé du I<sup>er</sup> au VI<sup>e</sup> s (la villa date quant à elle du II<sup>e</sup> et III<sup>e</sup> s), ce site fût finalement abandonné, les derniers habitants préférant s'établir le long de la vallée du Croult, à l'emplacement du village actuel.

## Comment y aller ?

– **En bus** : **ligne 11 (kéolis CIF)** : Marché de St Denis/Goussainville (via Garges-lès-Gonesse, Arnouville, Gonesse, Le Thillay) ; **ligne 32 (kéolis CIF)** : Aéroville/Goussainville Victor Basch (via Roissypole Aéroport CDG 1, Roissy-en-France, Le Thillay) ; **ligne 95-02 (kéolis CIF)** : Roissypole Aéroport CDG 1/Gare de

Sarcelles-Saint-Brice RER (via Roissy, Le Thillay, Gonesse, Arnouville, Garges-lès-Gonesse, Sarcelles) ; **ligne 95-18 (transdev)** : Roissypole/Cergy (via Roissy-en-France, Goussainville, Rond-Point du Thillay).

Plus d'infos sur : ● [ratp.fr](http://ratp.fr) ● [keolis-cif.com](http://keolis-cif.com) ● [transdev-idf.com](http://transdev-idf.com) ●

## Adresse et info utiles

🏛 **Mairie** : 21, rue de Paris. ☎ 01-39-33-91-11. ● [mairie-le-thillay.fr](http://mairie-le-thillay.fr) ●

🍏 **Ferme Vaessen** : 46, rte de Roissy. Distributeur automatique de pommes de terre.

## Se mettre au vert

🌿 **Le lac du Thillay** : le Croult, qui prend sa source au Trou du Diable à Goussainville, forme ici un étang. Ce plan d'eau, très prisé des promeneurs l'est tout autant des pêcheurs à la ligne. Il faut dire que l'association locale des pêcheurs à la ligne veille à l'empoissonner régulièrement en truites et autres poissons d'eau douce.

## Lieu culturel

– **Bibliothèque intercommunale** : *pl du 8-mai-1945*. ☎ 01-39-33-91-25.

## DANS LES ENVIRONS DU THILLAY

🌿 **Vaud'Herland (95500)** : avec ses 9 ha et ses 110 habitants, Vaud'herland est l'une des plus petites communes de France. Tout est à l'échelle... jusqu'à l'église et au cimetière, minuscules !

🏛 **Mairie** : 7, rue de Paris. ☎ 01-39-33-94-10. ● [vaudherland.fr](http://vaudherland.fr) ●

# AU SUD-OUEST EN ZONE URBAINE

Changement de décor ! Les champs et les avions se font ici bien plus rares. Et l'on plonge en pleine banlieue... Une banlieue pavillonnaire qui vit à l'ombre des grands ensembles. Chacune de ces villes a su conserver un cœur de village, vivant et commerçant. Bien desservies par le RER, ces zones urbaines offrent l'avantage de riches infrastructures culturelles et sportives et même quelques musées !

## SARCELLES

(95200)

59 196 hab

Son toponyme *Cercella* viendrait de *cerce*, qui désignaient des cercles de tonneaux, ce qui se tient quand on sait que la vigne poussait autrefois partout en Île-de-France et que la fabrication de tonneaux est attestée sur le site... Mais la sarcelle désigne également une race de petit canard, de là, sans doute la confusion avec les palmipèdes que l'on retrouve sur le blason de la ville.

On a peine à l'imaginer mais Sarcelles était, il y a encore peu, couverte de champs, de vignes et de vergers... Spécialisée dans le maraîchage, elle fut longtemps l'une des communes qui approvisionnaient la capitale en fruits, légumes (et pivoines !), l'essentiel de la production étant envoyé aux célèbres Halles de Paris.

Évidemment, quand on pense aujourd'hui à Sarcelles, ce sont tout de suite des images moins bucoliques qui viennent à l'esprit. Et pourtant, ce n'est pas non plus un univers de béton qui attend le curieux. Sarcelles n'est pas seulement une cité (de banlieue), c'est également une ville, aux nombreux prix de fleurissement, qui a surtout une histoire et un patrimoine. En fait, il y a 2 Sarcelles, le vieux village et le grand ensemble.

## CES GRANDS ENSEMBLES QUI ONT FAIT COULER TANT D'ENCRE

Tout commence avec *l'appel de l'Abbé Pierre* durant le terrible *hiver 54*. En pleine crise du logement, qui frappe toute la France et plus encore la capitale, la petite communauté des Castors décide d'agir contre la précarité, de construire elle-même les 1<sup>ers</sup> logements et commence à démarcher promoteurs et constructeurs. Très vite, la Caisse des dépôts et consignations, flairant la bonne affaire, saute sur l'aubaine. À l'époque, de grandes surfaces agricoles couvrent encore le territoire, mais beaucoup sont à l'abandon. Il est donc très facile d'exproprier les propriétaires.

Cette première opération des « **1 000 logements** » fut confiée à l'architecte **Jacques Henri-Labourdette** qui travailla pendant 20 ans à bâtir Sarcelles. L'idée était de profiter de la proximité de la gare de Pierrefitte (en Seine-Saint-Denis) qui existait déjà. De 1 000, on arrive très vite à 12 368 logements ! Les 1<sup>ers</sup> arrivants sont essentiellement des Parisiens mal logés dans des taudis, certes pittoresques mais terriblement insalubres, qui découvrent, émerveillés, des appartements modernes et tout confort. Un véritable luxe dans la France d'après-guerre. Surtout que chaque quartier est conçu comme un îlot, un village, avec ses allées piétonnes, son parc ou son aire de jeux, des espaces verts, son école, son centre commercial.

Force est d'avouer que les 30 premières années ont laissé aux habitants un souvenir joyeux et vivre dans ces grands ensembles n'avait rien de stigmatisant. Évidemment, les chantiers incessants des débuts ont aussi fait grincer quelques dents comme



en témoigne cette scène merveilleuse de Jean Gabin dans *Mérodie en sous-sol* (1963), sortant de prison et errant dans Sarcelles, à la recherche de son pavillon alors que les immeubles ont poussé comme des champignons... Ou encore les articles de presse qui, dès 1962, titraient « *La sarcellite* » pour désigner la déprime des 1<sup>ers</sup> locataires, désœuvrés au milieu de ce grand chantier. La suite, on l'a dit, fut plus joyeuse, avec des habitants heureux qui vivaient dehors et ensemble... La chance de Sarcelles à cette époque-là est d'avoir fait le choix de logements tellement économiques qu'ils furent limités à 4 étages, comme dans la plupart des grands ensembles en France (pas besoin d'ascenseur !)...

Depuis les années 1990, des acteurs institutionnels et des associations – Sarcelles et son histoire, la Mission Mémoires et Identités... –, tentent de faire changer le regard sur cette architecture souvent malaimée. Ils ont rassemblé quantité de documentation, recueilli toutes sortes de témoignages. Au-delà de leur mission de protection et de valorisation du patrimoine, ces acteurs aident les habitants de Sarcelles à se sentir Sarcellois, à s'approprier leur identité quels que soient leur origine ou leur lieu de naissance.

## SARCELLES, UN EXTRAORDINAIRE MELTING-POT !

Plus qu'aucune autre ville, Sarcelles symbolise les grands ensembles de banlieue, ces villes dortoirs, édifiées durant les Trente glorieuses pour répondre à l'explosion démographique.

Il convient cependant de remettre les choses dans leur contexte. Les 1<sup>ers</sup> tours furent construites à partir de 1955 afin de résoudre la crise du logement, puis pour loger de nouvelles populations arrivant des anciens territoires colonisés : pieds-noirs d'Algérie, nombreux juifs séfarades de Tunisie et du Maroc, fonctionnaires antillais, guyanais, etc. Au début des années 1980, Asiatiques, Africains, Assyro-Chaldéens viendront à leur tour s'installer en région parisienne. En 20 ans, plus de 12 000 logements sortent de terre ! Sarcelles, 1<sup>re</sup> **ville nouvelle de France**, est passée, de 1954 à 1975, de 8 400 à 54 225 habitants et à 59 196 habitants en 2019.

L'histoire récente est, on le sait, moins euphorique et l'image de Sarcelles s'en trouve ternie. Évidemment, comme dans beaucoup de banlieues, on assiste à une paupérisation, à une ghettoïsation, à un repli communautaire.

Mais cette ville, est aussi, et surtout, une  **cité jeune**  : en 2019, 45 % des habitants avaient moins de 29 ans et seulement 16 % avaient plus de 60 ans. La ville abrite plus de **80 nationalités différentes**, toutes n'ayant pas le même poids démographique : Assyro-Chaldéens, Maghrébins, Africains, Haïtiens, Espagnols, Vietnamiens, Pakistanais... Sans oublier les habitants arrivant des DOM-TOM. Sarcelles se révèle donc d'une diversité ethnique exceptionnelle.

## SARCELLES, L'UNE DES CAPITALES DU RAP !

Poésie urbaine, style musical, on aime ou on n'aime pas, **le rap est la musique la plus écoutée et la plus vendue en France**. Sarcelles est l'une des villes phares de la musique rap et du mouvement hip-hop. Ici, tout poussait les jeunes à exprimer à travers le rap, musique des mots, leur colère, leurs galères, mais aussi leur attachement à leur territoire et à leur quartier, à l'image du groupe Minister A.M.E.R. et de ses membres : Kenzy, Passi, Stomy Bugsy (auteur d'un titre « *Sarcelles, capitale des lascars* ») et Doc Gynéco, dernier arrivé dans la bande. En 1995, le groupe crée sa maison de production, Secteur A, un collectif pour faire une place au rap de Sarcelles alors que s'affrontent musicalement Paris et Marseille avec NTM à Paris et IAM à Marseille. Le collectif, indissociable du Val-d'Oise, comptait également parmi ses membres les Nèg' Marrons, basés à Garges-lès-Gonesse et Arsenik (Villiers-le-Bel). À l'instar du rap politique d'un

groupe comme NTM ou plus poétique comme celui de MC Solaar, les groupes de Sarcelles rappent la vie quotidienne dans les cités.

Sarcelles et ses environs ont vu se lancer de nombreux groupes. Parmi eux, Deblé-Men, Les Éléments, Kalibra et beaucoup d'autres. Tandis que d'autres formes de musique et formations se développent, comme Neg'Marrons – musiciens de ragga-muffin (mélange de reggae et zouk) qui fondent le label de disques Première Classe en 1998 –, Rico, Snipper – qui chante du Sixties – ou les Black Toubab – plus axés reggae. De son côté, Driver, surnommé le maire de Sarcelles, considéré comme une véritable encyclopédie du rap, anime sur OKLM radio l'émission « Roule avec Driver » où il raconte la vie des rappers et de grandes maisons de disque.

➤ À lire, pour mieux connaître son parcours et le rap de Sarcelles, son ouvrage co-écrit avec Ismaël Mereghetti *J'étais là, 30 ans au cœur de rap*, sorti en 2022 aux éditions Faces cachées.

Aujourd'hui encore, Sarcelles continue d'être un **véritable creuset pour les rappers** et de nombreux groupes, dont beaucoup ont fait leurs débuts grâce au REC Studio (10, avenue Pierre-Kœnig, près du conservatoire de musique). Un équipement original d'accompagnement, de répétition et d'enregistrement pour accompagner les groupes porteurs d'un projet musical artistique.

## SARCELLES AU CINEMA

Déjà dans les années 1950, Sarcelles sert de décor au cinéaste français Denys de la Patellière pour *Rue des Prairies*. Quelques années plus tard, les tours ont poussé quand Henri Verneuil vient y tourner le célèbre *Mérodie en sous-sol* avec Jean Gabin. À partir des années 1970, les films se font plus politiques. *Il n'y a pas de fumée sans feu* d'André Cayatte, habitué de sujets de société et qui dénonce dans ce film la corruption et *Dernière sortie avant Roissy* de Bernard Paul en 1977 sur la désintégration d'un couple gagné par la déshumanisation des grands ensembles.

Il faut attendre les chroniques de Malik Chibane sur la banlieue dans les années 2000 – *Voisins, voisines* en 2005 – pour une vision plus réaliste, sans misérabilisme portant un regard plus optimiste sur la cohabitation entre voisins. Même point de vue dans le film de Karin Albou *La Petite Jérusalem*, surnom donné à un quartier de Sarcelles en raison de son importante communauté juive.

## Comment y aller ?

– **En RER : RER D** : Paris Nord/Creil (via Garges-Sarcelles RER, Villiers-le-Bel-Gonesse-Arnouville, Goussainville, Les Noues, Louvres, Surville-Fosses).

– **En train : Ligne H** : Paris Nord/Luzarches (via Sarcelles-Saint-Brice, Écouen-Ézanville).

– **En tramway : T5** : Marché de Saint-Denis/Garges-Sarcelles RER (via Les Lochères).

– **En bus : ligne 133 (RATP)** : Le Bourget RER/ Sarcelles Bois d'Écouen (via Garges-Sarcelles RER, Les Lochères, Gare de Sarcelles-Saint-Brice) ; **ligne 252 (RATP)** : Porte de la Chapelle/ Garges-Sarcelles RER ; **ligne 268 (RATP)** : Saint-Denis Université/Villiers-le-Bel-Gonesse-Arnouville RER (via Mairie de Sarcelles, Puits-la-Marlière, Les

Carreaux) ; **ligne 269 (RATP)** : Garges-Sarcelles RER/Attainville (via Villiers-le-Bel, Gare d'Écouen-Ézanville) ; **ligne 270 (RATP)** : Villiers-le-Bel-Gonesse-Arnouville RER/Garges-Sarcelles RER (via Les Carreaux, Les Lochères) ; **ligne 370 (RATP)** : Marché de Saint-Brice/Villiers-le-Bel-Gonesse-Arnouville RER (via Gare de Sarcelles-Saint-Brice) ; **ligne 95-02 (keolis CIF)** : Roissypole Aéroport CDG 1/Gare de Sarcelles-Saint-Brice RER (via Roissy-en-France, Goussainville, Le Thillay, Gonesse, Arnouville, Garges-lès-Gonesse, Sarcelles) ; **Ligne N 44 Noctilien (RATP)** : Gare de L'Est/Garges-Sarcelles RER.

Plus d'infos sur : ● [ratp.fr](http://ratp.fr) ● [keolis-cif.com](http://keolis-cif.com) ●

## Adresse et infos utiles

📍 **Hôtel de Ville** : 3, rue de la Résistance. ☎ 01-34-38-21-40 ● sarcelles.fr ●  
– **Marchés** : aux Lochères, Le marché des Grands Ensembles (av Frédéric

Joliot Curie) les mar, ven et dim matins (avec près de 300 exposants ! voir plus loin « À voir. À faire ») ; Le Marché du village, rue Taillepie, les mer et sam matins.

## Où manger ?

Le choix de restos à Sarcelles semble infini, reflétant la mosaïque de communautés qui cohabitent ici : indien, couscous, chinois, japonais, africain... vous n'aurez que l'embarras du choix. Beaucoup de snacks à petits prix, l'on s'en doute.

➤ **Sergioh** : 28, bd Albert-Camus. ☎ 09-52-80-88-88. Tlj 11h-22h (23h ven-dim). Take away casher tunisien proposant bagel's, sandwichs et plats du jour à emporter...

📍 **Inoun** : 3, bd Albert-Camus. ☎ 06-32-44-67-20. Tlj sauf ven-sam 12h30-15h15, 19h30-23h. Plats 16-49 € env. Jouxtant la boucherie casher familiale (où l'on peut acheter des sandwichs ou des plats à emporter), cette grande brasserie juive fait la part belle aux viandes grillées. Kefta, merguez et brochettes pour limiter le budget et côtelettes d'agneau ou côte de bœuf à partager pour se faire plaisir. On vient ici en famille, toutes religions confondues, il est donc prudent de réserver !

📍 **O'Clos** : bd François-Mitterrand.

☎ 01-39-33-86-83. Lun 7h30-20h, ma-sam 7h30-23h. Carte env 20 €. Bar-tabac à la déco un peu sobre mais service affable. Bon rapport qualité-prix.

📍 **Anamour** : 1, rue du Père-Heude. ☎ 01-39-92-15-90. Tlj 11h30-15h, 19h-23h, dim 19h-23h. Menus 19,90 € le midi, 23 € le soir. Ce resto turc et halal propose un buffet à volonté et des grillades au feu de bois cuites sous vos yeux dans une ronde originale. Les côtes de bœuf sont impressionnantes et le service attentif.

📍 **Sushi By** : 42, rue Pierre-Brossolette. ☎ 01-39-87-31-99. Tlj sauf dim, 11h-14h15, 18h-22h15. Menus 15,25-30 €. Agréable pause sushis pour un repas léger. L'ambiance est agréable et plaît aux nombreux habitués.

📍 **Qila** : 3, bd François-Mitterrand. Tlj sauf dim 11h-14h45, 18h-22h30. Menus 20-30 € env ; plats 10-20 € env. En pleine zone commerciale, l'environnement n'est pas franchement folichon, mais les amateurs de cuisine indienne ne s'y trompent pas.

## À voir. À faire

### DANS LE VILLAGE

📍 **La Maison du Patrimoine** : 1, rue des Pilliers. ☎ 01-34-19-59-28. ● sarcelles.fr ● Mer 10h-12h, 14h-17h, sam 10h-12h et sur rendez-vous pour les groupes. Mieux vaut toujours téléphoner. Visites guidées du village et du Grand Ensemble sur demande (à partir de 3-4 pers). GRATUIT.

Point de départ conseillé de toute promenade... Tout d'abord parce que c'est dans la cour que vous trouverez le 1<sup>er</sup> panneau du « circuit historique » (voir ci-après) mais parce que vous y trouverez toutes les clés pour comprendre et découvrir Sarcelles au fil du temps, à travers des **collections permanentes**, des **expositions temporaires**, des manifestations, des publications et des **actions pédagogiques**. On vous conseille tout particulièrement de suivre les **visites guidées animées** par l'équipe de la Maison du Patrimoine qui a à cœur de lier les différentes époques de Sarcelles et de les faire connaître à ses habitants ou aux touristes de passage. Ne ratez pas l'impressionnante maquette du Grand Ensemble ; un impressionnant jeu de Lego ! Ne manquez pas non plus le joli jardin... Dans la cour, on trouve l'ancienne cloche de l'église, décrochée et remplacée car elle ne sonnait

plus aussi bien après avoir été perforée d'une balle à la Libération. Juste derrière, également rapportée, l'une des rares fontaines historiques de la ville et, en face, une borne kilométrique qui porte encore l'ancien nom de Seine et Oise.

📍 **Inven'Terre** : ☎ 01-39-94-53-88. ● inventerre.org ● **Entrée par le jardin ou par la Maison du Patrimoine quand elle est ouverte. Tlj sauf dim 10h-12h, 14h-17h.** Fidèle à ses missions d'éducation à l'environnement et au développement durable, de conseil et d'information en matière d'énergie et de création de chantiers d'insertion par l'environnement, Inven'Terre anime toute l'année ce **jardin pédagogique** avec des ateliers pour petits et grands. Vous pourrez y échanger vos graines, y déguster le miel des ruches du jardin pédagogique et rapporter un petit souvenir puisqu'ils vendent du miel de Montmagny. Dans un espace finalement limité, ils ont réussi à recréer une mare, un sous-bois, un **potager** planté de variétés franciliennes et un **verger conservatoire** aux variétés valdoisiennes, faisant de ce jardin un **lieu d'expérimentation et de découverte**.

📍 **Le parcours historique** : au départ de la Maison du Patrimoine (ou de son jardin quand celle-ci est fermée). En **8 étapes** (bien que 2 panneaux aient « disparu »). Car ces superbes panneaux, riches en anecdotes historiques, sont illustrés de tableaux et de vues anciennes. Une bien belle manière de remonter le temps et découvrir le vieux village de Sarcelles. Certains sites ont finalement bien peu changé ! Même si le Petit Rosne a été recouvert comme beaucoup de rivières après la 2<sup>de</sup> Guerre mondiale... On découvre aussi qu'**Utrillo** a peint 3 fois Sarcelles, sans jamais se déplacer ! Sa maman, Suzanne Valadon, lui ayant offert des cartes postales...

Autre surprise, au n°10 de la rue de Chaussy, juste derrière la place du 11 novembre, se cache une ancienne cour de ferme ayant conservé ses chasse-roues. Entre le marché et l'église, si vous baissez les yeux, vous trouverez des coquilles saint-jacques cloutées au sol... Eh oui, vous ne vous en doutiez sans doute pas mais l'un des **chemins de Compostelle** passe par Sarcelles !

📍 **L'église Saint-Pierre-et-Saint-Paul** : tlj (entrée par la porte latérale). Cette église à l'architecture composite, mariant un clocher roman, un petit portail gothique flamboyant, une façade Renaissance et un grand portail sculpté par Jean Bullant, architecte du château d'Écouen, est classée Monument historique depuis 1911. Noter la partie en meulière, signe de la réfection effectuée après les bombardements de la guerre de 1870. Elle a été entièrement restaurée et, pour une fois, la porte est ouverte ! Une raison de plus pour entrer...

📍 **L'ancien manoir de Miraville** : Hôtel de Ville de Sarcelles, 3, rue de la Résistance. Il fut bâti en 1885. Sa belle et remarquable architecture est d'inspiration alsacienne car son propriétaire, Frédéric Aylé, un négociant qui avait fait fortune dans la dentelle mécanique, venait d'Alsace. Il fut maire de la commune de 1878 à 1896, mais à l'époque, cette belle demeure aux fioritures Néo-Renaissance n'abritait pas encore la mairie. En associant brique, pierre de taille et pans de bois, elle a évidemment un charme fou. À la mort d'Aylé, elle fut d'ailleurs vendue et transformée en hôtel-restaurant chic fréquenté par le tout Paris... C'est sans doute à cette époque que disparurent les vitraux et mobilier... On raconte, qu'en partant, l'ancien maître des lieux aurait emporté les vitraux pour les réinstaller dans son manoir d'Illbarritz au Pays basque. Rachetée

## TOURNEZ À DROITE APRÈS LA VIERGE !

Entre l'église et le marché, on trouve la maison de la Vierge, du nom de la sculpture intégrée dans sa façade (par ailleurs bien mal en point). Cette statue faisait office de repère car il était d'usage, à une époque où les gens ne savaient pas lire, de baliser les routes, les carrefours, les itinéraires de pèlerinage de points de repère évidents pour tous... Les images pieuses étaient évidemment les plus populaires.

par la ville, elle abrite l'**Hôtel-de-Ville depuis 1964** et est inscrite aux Monuments historiques en 2011.

✂ **Le musée naval** : 27, bd du Général-de-Gaulle. ☎ 01-39-90-41-70. Ouv de sept à juin : tjl pdt les vac scol et sinon sam 14 h-18 h ou sur rendez-vous. GRATUIT. Visite libre ou commentée. Tenu par l'Amicale des anciens marins de Sarcelles-Garges et de sa région, ce sympathique musée naval expose une riche collection de **maquettes spectaculaires** mais aussi des photographies et des objets souvent insolites. Le tout rapporté de leurs voyages aux 4 coins du monde par de vieux loups de mers. Y sont évoquées l'histoire des durs métiers de la navigation, celle de la flotte militaire depuis la création de la Royale sous Louis XIV, mais aussi de la pêche ou de la plaisance. Les visiteurs sont invités à prendre la barre dans une cabine de pilotage reconstituée.

## DANS LE GRAND ENSEMBLE

✂ **Balade patrimoniale** : on vous conseille bien sûr de vous inscrire à l'une des **visites proposées par la Maison du Patrimoine**, ce qui pourrait vous éviter d'errer comme une âme en peine au milieu des barres d'immeubles. Ce quartier, labellisé « Patrimoine du XX<sup>e</sup> siècle » puis « Architecture contemporaine remarquable » par le ministère de la Culture, reste assez hermétique au néophyte et il n'est pas inutile d'être accompagné pour savoir ouvrir l'œil, changer de regard et découvrir les charmes cachés du Grand ensemble.

Au cœur du parc Kennedy (Voir aussi plus bas « Se mettre au vert »), le pavillon dit « **hall d'exposition John Fitzgerald Kennedy** », conçu par l'équipe de l'architecte Jacques Henri-Labourdette du grand ensemble des Lochères à Sarcelles dans les années 1955-1976, va être restauré grâce à la Fondation du patrimoine (la fameuse « mission Stéphane Bern » !). Le bâtiment construit sur pilotis, abandonné, tagué et délabré méritait bien d'être sauvé en tant que précieux témoin de l'histoire sarcelloise. C'est là qu'étaient exposés maquettes et projets. L'idée est de l'ouvrir à nouveau au public pour accueillir cette fois des expositions, des animations et un espace de vente de la production agricole locale afin de rappeler le passé maraîcher de Sarcelles et de valoriser les projets d'agriculture urbaine. En attendant, on peut déjà profiter d'une passionnante **exposition permanente présentée à la médiathèque Anna-Langfus**. Cette expo peut aussi servir de point de départ de la balade patrimoniale pour les visiteurs individuels qui voudraient découvrir le grand ensemble en toute autonomie (**circuit à télécharger sur le site de l'agglô**).

✂ **L'église Saint-Thomas-Apôtre** : 7-11, rue du Champ-Gallois. Inaugurée en 2004 et construite dans un style babylonien, c'est la plus grande église chaldéenne d'Europe.

## À vivre

✂ **Le marché du Grand Ensemble (ou marché des Lochères)** : av Juliot-Curie. Mar, ven et dim matins. Le marché du dimanche est un incontournable à Sarcelles. Avec plus de 300 exposants, ce marché est essentiellement voué au textile (le plus grand en France !)... et à la contrefaçon ! Des montagnes de sacs, de casquettes, de ceintures, imitations de marques célèbres internationales. La totale à pas cher ! Impressionnant... Sous la halle rénovée, un marché alimentaire avec quelques stands où l'on peut manger ou acheter des produits aux saveurs du monde entier, alléché par les bons effluves s'échappant de chaque étal d'épices, de légumes ou fruits exotiques. Une atmosphère unique, cosmopolite et qui invite au voyage...

– **Station numixs, la maison du numérique** : un projet ambitieux qui ouvrira ses portes en 2023. Il a pour but de contribuer à la transmission des savoirs et à l'échange de bonnes pratiques entre tous les publics et pour tous publics. Le nouveau bâtiment circulaire est situé à Sarcelles à côté de l'IUT de CY Cergy Paris Université. On y trouve un espace *co-working* qui propose un dispositif d'incubation pour les start-up en s'appuyant sur des secteurs à enjeux pour lesquels il existe sur le territoire un marché « potentiel » pour tester et développer les services et produits, des bureaux mais aussi des espaces détente (cuisine, tisanerie, relaxation...).

## Se mettre au vert

✂ **Le parc Kennedy** : allée André-Ampère. Parc urbain au cœur du Grand ensemble, géré et récemment réhabilité par la municipalité qui y organise régulièrement des animations, des manifestations culturelles et de loisirs dont un grand projet d'agriculture urbaine à l'attention des habitants et des scolaires pour qu'ils se réapproprient ce poumon vert en cœur de ville.

✂ **Le parc des Prés-sous-la-ville ou lac de Sarcelles** : rue du Père-Heude. Tjl 8h-19h. Grand parc à la sortie de Sarcelles où les familles aiment se retrouver le week-end pour un pique-nique, un barbecue et une balade autour du lac. On peut aussi y pêcher (carpe, truite, brochet...) ou y pratiquer la pétanque ou le lancer de poids !

> Vous trouverez le détail de tous les circuits sur [grand-roissy-tourisme.com](http://grand-roissy-tourisme.com)  
> **Luzarches-Sarcelles** : circuit pédestre de 26 km, au départ de la mairie de Luzarches. Entièrement balisé. Compter 7 h env. L'occasion d'une halte à Écouen !

## Lieux culturels

∞ **Cinéma** : **CGR Sarcelles My Place 2, contre-Allée Henri-Dunant**. ● [cgrcinemas.fr](http://cgrcinemas.fr) ● 10 salles de cinéma (dolby atmosphère et ice immersive).

∞ **Salle de spectacles polyvalentes André Malraux** : rue Taillepied et Jacques Berrier, rue Pierre Brosolette. ☎ Renseignements-billetterie : 01-34-38-20-51.

– **Médiathèque intercommunale Anna Langfus** : pl Jean-Moulin. ☎ 01-39-93-27-80. Propose une exposition permanente sur les Grands Ensembles.

## Équipements sportifs

– **Centre aquatique intercommunal Christiane et Guy Canzano** : av Paul-Langevin. ☎ 01-39-90-35-71. Ouv tjl, tte l'année, sauf 14 juil et 15 août ; horaires très variables selon les jours et les périodes (se rens). Tarifs : 5,50 € pour les adultes et 3,50 € pour les - de 18 ans (4 et 2,50 € pour les résidents). Propose des cours de natation et d'aquagym. C'est la seule piscine du territoire à disposer d'un bassin olympique de 50 m, jouté d'un bassin de

## LA LANGUE DU CHRIST À SARCELLES !

Parmi les nombreuses et sympathiques communautés de la ville, l'une d'entre elles est particulièrement curieuse et touchante : celle des Assyro-Chaldéens. Ils sont environ 16 000 en France et près de 5 000 à Sarcelles et ses alentours, leur bastion en région parisienne. C'est l'un des plus vieux peuples de la terre, ancienne ethnie autochtone de Mésopotamie, descendant des Assyriens et Chaldéo-Babyloniens. Chrétiens depuis le 1<sup>er</sup> s, ils parlent l'araméen, la langue du Christ.

– Également des expos à l'**École d'art Janine Haddad** : 5 routes de Garges. ☎ 01-39-90-54-17.

– Conférences, concerts, spectacles, etc. au **Conservatoire de musique et de théâtre à rayonnement communal** : 2 avenue Paul Langevin. ☎ 01-39-90-14-94.

– Et des rencontres, ateliers, spectacles au **Livre-Échange** : 72 rue Pierre Brosolett. ☎ 01-39-93-07-82.

25 m, d'un bassin d'apprentissage et d'une pataugeoire. Solarium aux beaux jours et salle de cardio-training avec saunas et appareils de musculation.

– **Centre sportif Nelson Mandela** : av Paul-Langevin. ☎ 01-34-29-75-34 ou 01-34-04-34-20 (Service Des Sports). ● [sarcelles.fr](http://sarcelles.fr) ● L'une des fiertés de Sarcelles ! Et pour cause, cet immense centre permet de pratiquer une infinité de sports, y compris à très haut niveau : tennis, musculation,



tir à l'arc, rugby, football, athlétisme, karaté, natation (avec piscine olympique)... Le centre sportif a accueilli de nombreuses compétitions nationales

et internationales et est évidemment dans les *starting blocks* pour la préparation des Jeux olympiques de 2024.

## Personnages célèbres

– **Le docteur Marius Galvani** (1844-1920) : on lui doit d'avoir enrayer en 1892 une terrible épidémie de choléra à Sarcelles, en inventoriant les foyers infectieux et préconisant de se méfier de l'eau. Un monument est dédié à sa mémoire en contrebas de l'église, à lui qui n'avait « fait que son devoir d'homme »

– **Mel Bonis** (1858-1937) : de son vrai nom Mélanie-Hélène Bonis, elle vécut et décéda à Sarcelles. Élève de César Franck et de Charles Koechlin, cette compositrice post-romantique à la vie romanesque, dut faire carrière sous pseudonyme pour camoufler sa véritable identité. Elle composa près de 200 pièces, principalement de piano et joua sans doute sur l'église de l'orgue de l'église Saint-Pierre et Saint-Paul.

– **Anna Langfus** (1920-1966) : elle naît à Lublin, en Pologne. Après des études en Belgique, elle revient dans son pays natal en 1939. Suite à l'invasion allemande, elle est enfermée dans le ghetto de Varsovie et s'engage ensuite dans la Résistance. Elle parvient à se réfugier en France en 1946, où elle écrit des pièces de théâtre et des romans. Le 1<sup>er</sup> publié en 1960 évoque son expérience de la guerre. Elle obtient le prix Goncourt pour son deuxième roman en 1962 *Les Bagages de sable*. Dès son installation en 1961 à Sarcelles, elle participe activement au Club des Lecteurs de la ville, un groupe de passionnés qui veut favoriser la lecture et les rencontres entre habitants. Après son décès, la ville lui rend hommage en choisissant son nom pour la nouvelle bibliothèque inaugurée en 1969.

– Voir aussi en introduction, notre paragraphe consacré aux **grands noms du rap sarcellois**.

## ARNOUVILLE

(95400)

14 255 hab

Arnouville, aujourd'hui tranquille banlieue résidentielle, est née du rêve fou de Jean-Baptiste de Machault, comte d'Arnouville, qui décida en 1750 d'ériger un vaste château et une « ville nouvelle » selon un plan d'urbanisme très ambitieux. Il fit abattre les vieilles demeures d'Ermenouville et ses architectes tracèrent un dessin en étoile avec une fontaine monumentale en son centre, ainsi que des rues larges et rectilignes. « Il fait des dépenses folles à son château d'Arnouville-lès-Gonesse », note Le marquis d'Argenson en 1751, « il y a abattu le village et fait devant sa maison une place publique grande comme la place Vendôme ; il espère que le roi y passera en venant de Compiègne, et il y fait passer le chemin ».

### Comment y aller ?

– **En RER : RER D** : Paris Nord/Creil (via Garges-Sarcelles-RER, Villiers-le-Bel-Gonesse-Arrouville, Goussainville, Les Noues, Louvres, Survalliers-Fosses).

– **En bus : ligne 11 (kéolis CIF)** : Marché de St Denis/Goussainville (via Garges-lès-Gonesse, Arnouville, Gonesse, Le Thillay) ; **ligne 20 (Transdev)** : Gare de Villiers-le-Bel-Gonesse-Arrouville RER/Parc des Expositions ; **ligne 23 (Transdev)** : Gare

de Villiers-le-Bel-Gonesse-Arrouville RER/Aulnay-sous-Bois ; **ligne 27 (Transdev)** : Roissy-Aéroport CDG1/Villiers-le-Bel (Puits-la-Marlière) (via Roissy-en-France, Gonesse (Patte d'Oie, Cressonnières Hôpital de Gonesse) ; **ligne 268 (RATP)** : Saint-Denis Université/Villiers-le-Bel-Gonesse-Arrouville RER (via Mairie de Sarcelles, Puits-la-Marlière, Les Carreaux) ; **ligne 270 (RATP)** : Gare de

Villiers-le-Bel-Gonesse-Arrouville RER/Garges-Sarcelles RER (via Les Carreaux ; Les Lochères) ; **ligne 95-02 (kéolis CIF)** : Roissy-Aéroport CDG 1/Gare de Sarcelles-Saint-Brice RER (via Roissy-en-France, Goussainville, Le

Thillay, Gonesse, Arnouville, Garges-lès-Gonesse, Sarcelles).

Une navette dessert le marché le jeudi matin.

Plus d'infos sur : ● [ratp.fr](http://ratp.fr) ● [transdev-idf.com](http://transdev-idf.com) ● [keolis-cif.com](http://keolis-cif.com) ●

### Adresse et info utiles

■ **Mairie** : 15-17, rue Robert-Schuman.  
☎ 01-30-11-16-16. ● [arnouville95.fr](http://arnouville95.fr) ●

– **Marchés** : à la gare, les mer, jeu et dim matins.

### Où manger ?

■ **Porto Moniz** : 2, av Charles-Vaillant.  
☎ 01-71-87-86-51. Lun-ven 11h30-14h, sam 11h30-14h, 18h30-23h. Menu déj

15,50 € ; le soir, plats env 16-18 €. On s'y régale de plats traditionnels portugais et madériens : poulpe, accras, bacalhau...

## À voir. À faire

✚ **Le château d'Arrouville** : 7, rond-point de la Victoire. Privé, ne se visite pas. Ouv pour les Journées du patrimoine, des concerts et des ventes de plantes organisées par l'Institut. En vous cassant le nez sur la grille du château, vous apercevrez de loin un long corps de logis en pierre, seul bâtiment réalisé par l'architecte Pierre Constant d'Ivry entre 1750 et 1758 pour le compte de Jean-Baptiste de Machault d'Arrouville, contrôleur des Finances de Louis XV. Les plans de l'architecte prévoyaient un vaste ensemble en U, mais le ministre fut renvoyé et les travaux furent arrêtés. Le monumental portail d'origine, véritable chef-d'œuvre de serrurerie d'un artisan du village, fut embarqué en 1872 par la Baronne de Rothschild qui craqua aussi pour la ferronnerie du grand escalier. Depuis le 17 octobre 2000, les façades, les toitures du château et de l'orangerie, la chapelle, le reste de l'escalier d'honneur et sa cage, 2 salons à lambris et le parc font l'objet d'une inscription au titre des Monuments historiques.

– Le compositeur **Gabriel Fauré** (1845-1924) avait légué son piano de concert à l'association d'aide aux blessés nerveux de guerre créée en 1917 par la famille Herold, alors propriétaire du château d'Arrouville. Oublié pendant plusieurs décennies, il fut retrouvé puis restauré en 2014 ; le public peut en apprécier le son à l'occasion des concerts organisés chaque année au mois de mai, lors des **Musicales d'Arrouville**, en l'église Saint-Denys (● [le-piano-retrouve.com](http://le-piano-retrouve.com) ●).

✚ **Église Notre-Dame de la Paix** : 16, av Paul-Bert. Inaugurée en 1960, elle est aujourd'hui reconnue « architecture contemporaine remarquable » pour sa grande façade tout en vitrail et son chemin de croix en céramique.

✚ **Église apostolique arménienne Sainte-Croix-de-Varak** : 31-33, rue Saint-Just. Construite en 1931, on y trouve une stèle commémorant le souvenir des « un million cinq cent mille victimes du génocide de 1915 ». Arnouville est avec Sarcelles, la 3<sup>e</sup> plus grande communauté arménienne en Île-de-France. On y trouve d'ailleurs une autre église, évangélique arménienne, et une 3<sup>e</sup>, de culte catholique, Saint-Grégoire l'Illuminateur.

✚ **Église Saint-Jean-Apôtre des Chaldéens** : rue Jean-Jaurès, face à la gare de Villiers-le-Bel – Gonesse – Arnouville. Inaugurée en 2016, car l'église Saint-Thomas-Apôtre de Sarcelles était devenue trop petite pour accueillir les fidèles suite aux persécutions des chrétiens d'Orient. Rouge, aux dômes orientaux surmontés de croix, elle est d'architecture chaldéo-babylonienne et rappelle les origines mésopotamiennes des chaldéens. Dans le respect des traditions de l'Église et de la symbolique, le chœur est tourné vers l'Orient et conformément à sa liturgie, le rite est célébré en araméen.

## Où acheter de bons produits ?

👤 **Ferme des Condos, ou ferme Lemoine** : 5bis, rue du Chemin-des-Dames. ☎ 01-39-85-06-11. Lun-sam 9h-20h, dim et j. fériés 9h-12h. Incroyable, en pleine aggro, la famille Lemoine élève encore des vaches et continue à vendre le lait frais au litre. Vente de pommes en saison et vente de produits en provenance d'autres fermes. Les enfants sont invités à rendre visite aux vaches, mais aussi à leurs copains moutons, chèvres, cochons

et canards...De quoi réjouir les bambins, équipés de leurs petites bottes !

👤 **L'épicerie orientale Eniz** : 63, rue Jean-Jaurès. ☎ 01-39-85-08-91. Tlj 9h (13h lun)-19h (18h dim). Institution locale depuis près de 30 ans avec plus de 5 000 produits qui font les délices de la communauté arménienne, très importante à Arnouville et de tous les amateurs de produits orientaux.

## Lieux culturels

🎭 **Espace Charles Aznavour** : av Paul-Vaillant-Couturier. ☎ 01-39-87-10-65. ● [arnouville95.fr](http://arnouville95.fr) ● Salle de spectacle de 550 places.

🎭 **Théâtre de Quat'sous** : 173 bis,

rue Jean-Jaurès. ☎ 06-60-05-72-12. ● [theatrequatous.wixsite.com](http://theatrequatous.wixsite.com) ● – **Médiathèque intercommunale** : 15-17, rue Robert-Schuman. ☎ 01-39-85-39-96.

## Bonneuil-en-France

(95500)

1 253 hab

À Bonneuil-en-France coulent 3 petites rivières, le Petit Rosne et la Morée, qui se jettent dans le Croult qui se jette dans la Seine. C'est assurément pour cette raison que les Bonneilleux du temps jadis s'étaient établis à *Bonogilum*, au bord du *Crodoaldus flumen*. Ces petits cours d'eau, longs respectivement de 12,1 km, 25,1 km et 12,4 km ont été totalement ou en partie recouverts. La Morée fut recouverte au XX<sup>e</sup> s et sert depuis d'égout départemental. Le Croult a été busé et couvert dans les années 1950. Le Petit Rosne, quant à lui, responsable de 3 grandes inondations qui ont causé de gros dégâts, notamment à Sarcelles, a fait l'objet d'une importante restauration par le SIAH (Syndicat mixte pour l'aménagement hydraulique). Une portion a été réouverte pour redonner vie au cours d'eau en creusant un nouveau lit, avec des méandres, en l'empierçant et en végétalisant les berges. D'autres programmes du même type sont en préparation au sein du SIAH, utilisant des techniques qui permettent aujourd'hui de maîtriser en grande partie le débit du cours d'eau en aval, en respectant le mieux possible les impératifs écologiques.

## Adresse utile

🏛 **Mairie** : 15, rue de Gonesse. ☎ 01-39-86-30-40. ● [bonneuil-en-france.fr](http://bonneuil-en-france.fr) ●

## POUR ALLER PLUS LOIN

👤 **Le musée de l'Air et de l'Espace** : Aéroport de Paris-Le Bourget, 93352 Le Bourget. ☎ 01-49-92-70-00. ● [museeairespace.fr](http://museeairespace.fr) ● 🚗 À env 7 km au sud-est de Bonneuil-en-France. Accès : en RER : ligne B. Gare : Le Bourget RER ; en train : depuis la gare du Nord. Tlj sf lun 10h-17h (18h du 1er avr au 30 sept). Entrée 16€, réduc. Accès au planétarium les mer ap-m, sam et dim : séance de 30 mn env à réserver sur place (5 €). Resto sur le tarmac.

Dès sa construction, pour raisons militaires, en 1914, l'aérodrome, puis l'aéroport du Bourget fut le siège d'événements qui ont marqué la mémoire collective du monde entier. C'est là, d'abord, que s'illustrent les « as » de la guerre de 1914-1918. La guerre finie, commence la grande épopée de l'aviation civile. Le 8 mai 1927, Nungesser et

Coli s'envolent sur l'*Oiseau blanc*, un Levasseur bourré de carburant, pour rejoindre New York. Personne ne les reverra plus. 2 semaines plus tard, Charles Lindbergh, un Américain, réussit l'exploit dans l'autre sens, et atterrit au Bourget devant une foule de 250 000 Parisiens en délire.

L'aéroport public ferme en 1975, quand Orly puis Roissy prennent le relais. Elle est devenue depuis un **exceptionnel musée de l'aéronautique et de l'espace**. Tous les 2 ans en juin (années impaires), l'aéroport et le Parc des expositions accueillent le *Salon de l'aéronautique et de l'espace*. Néanmoins, outre l'activité militaire et celle d'aérodrome d'affaires qui se poursuivent, l'aérogare continue, grâce au luxe et à la discrétion de son salon d'honneur, de servir à la réception des personnalités illustres en visite à Paris.

L'entrée se fait par le hall de l'ancienne aérogare sous une coupole majestueuse. C'est, dans son domaine, un des plus importants musées, avec une collection de **plus de 350 avions garantis d'origine**, grâce auxquels on revisite la légende des grands aviateurs et pionniers de l'Espace : Santos-Dumont, Blériot, Saint-Exupéry, Guillaumet, Nungesser et Coli, Costes et Bellonte, André Turcat, Claudie Haigneré... On entame le **parcours chronologique** par les 1<sup>ers</sup> modèles de machines volantes : salle des ballons puis reconstitution à l'identique de l'atelier d'ingénieur des frères Voisin à Issy-les-Moulineaux, qui permettent à Henri Farman de réaliser le 1<sup>er</sup> vol (à peine 1 km) en circuit fermé en 1908. La guerre aérienne de 1914-1918 est mise en scène par le plus grand rassemblement de coucous héroïques qu'on puisse trouver au monde. En parallèle à cette galerie prestigieuse, ne pas manquer les vitrines de la salle des maquettes (un millier, dont certaines ont plus de 150 ans), un bonheur pour les fondus de modèles réduits. La section 1940-1945 rassemble quelques-uns des adversaires qui s'affrontèrent dans les cieux d'Europe.

La **section Espace** plonge les visiteurs dans les étoiles. On y trouve entre autres le premier *Sputnik* et la fusée *Diamant*, la cabine *Soyouz T6* de Jean-Loup Chrétien Plus intimiste et émouvant, l'**espace Saint-Exupéry** où sont présentés quelques restes de son avion, retrouvés au fond de la Méditerranée, au large de Marseille. Le **hall de l'entre-deux-guerres** illustre l'essor de l'aviation civile et des grandes épopées d'exploration aériennes.

Suivent les avions de combat de l'**Armée de l'Air** dont un « écorché » de *Mirage F1* qui permet de se rendre compte de l'architecture interne d'un chasseur moderne. Le hall des prototypes français expose des modèles uniques qui ont fait les progrès de la technologie aérienne. Dans un hangar sont rangés côte à côte 2 exemplaires du mythique avion avant l'arrêt des vols commerciaux du Concorde en 2003.

## GONESSE

(95500)

26 142 hab

Cela ne saute pas aux yeux de prime abord mais Gonesse mérite un détour ! Cette petite ville agréable d'apparence banale cache en son église un véritable trésor : un orgue monumental datant de 1508. Un véritable coup de cœur !

Fortement impactée par le trafic aérien, à commencer par le crash du Concorde en 2000 (un mémorial à l'orée du parc de la Patte d'oie rappelle ce triste événement), la ville fait tout ce qu'elle peut pour faire oublier ces désagréments en misant sur son côté « bucolique » en transformant par exemple son ancienne décharge en parc paysager... On y trouve aussi une ferme, un centre équestre et un très joli golf à prix abordables...

Il y a fort à parier que l'arrivée de la future ligne 17 du Grand Paris Express viendra à nouveau bouleverser la vie de la commune.

## LE PAIN DE GONESSE

La réputation du pain de Gonesse sur les marchés de Paris venait de la grande régularité de sa qualité. Le village, qui fournissait en effet la capitale (et la cour royale) en pain, comptait plusieurs dynasties de laboureurs-boulangers, ce qui leur permettait de dominer les cours du froment et de ne jamais manquer de

grains, quand tant d'autres boulangers devaient couper leur farine d'orge, de seigle ou de méteil. Cette notoriété est telle qu'elle finit par bénéficier à l'ensemble de la profession : meuniers, boulangers... Le blé de la plaine de Gonesse est d'ailleurs, avec la fleur de lys (française ou francilienne), l'un des symboles sur l'écusson de la ville. Mais le blé n'est pas tout et il semblerait que la pureté des eaux du Croult contribuait aussi à donner au pain de Gonesse son bon goût.

## Comment y aller ?

– **En RER : RER D** : Paris Nord/Creil (via Garges-Sarcelles-RER, Villiers-le-Bel-Gonesse-Arnouville, Goussainville, Les Noues, Louvres, Survilliers-Fosses).

– **En bus : ligne 11 (kéolis CIF)** : Marché de St Denis/Goussainville (via Gargès-lès-Gonesse, Arnouville, Gonesse, Le Thillay) ; **ligne 20 (Transdev)** : Gare de Villiers-le-Bel-Gonesse-Arnouville RER/Parc des Expositions ; **ligne 23 Transdev** : Gare de Villiers-le-Bel-Gonesse-Arnouville RER/Aulnay-sous-Bois ; **ligne 27 (kéolis CIF)** : Roissy-pôle Aéroport CDG1/Villiers-le-Bel Puits-la-Marlière (via Gonesse-Patte d'Oie, Cressonnières Hôpital de Gonesse) ; **ligne 95-02 (kéolis CIF)** : Roissy-pôle

Aéroport CDG 1/Gare de Sarcelles-Saint-Brice RER (via Roissy, Goussainville, Le Thillay, Gonesse, Arnouville, Gargès-lès-Gonesse, Sarcelles) ; **ligne 268 (RATP)** : Saint-Denis Université/Villiers-le-Bel-Gonesse-Arnouville RER (via Mairie de Sarcelles, Puits-la-Marlière, Les Carreaux) ; **ligne 270 (RATP)** : Gare de Villiers-le-Bel-Gonesse Arnouville RER/Gargès-Sarcelles RER (via Les Carreaux, Les Lochères) ; **ligne 370 (RATP)** : Marché de Saint-Brice/Villiers-le-Bel-Gonesse-Arnouville RER (via Gare de Sarcelles-Saint-Brice).

Plus d'infos sur : ● [ratp.fr](http://ratp.fr) ● [transdev-idf.com](http://transdev-idf.com) ● [keolis-cif.com](http://keolis-cif.com) ●

## Adresse utile

■ **Mairie** : 66, rue de Paris. ☎ 01-34-45-11-11. ● [ville-gonesse.fr](http://ville-gonesse.fr) ●

## Où manger ?

● **Benvenuti Al Sud** : 2, rond-point de Bonneuil. ☎ 09-85-10-08-91. Lun 12h-16h30, mar-ven 12h-16h30, 19h-0h30. Carte env 9-24 €. Grand choix de

bonnes spécialités italiennes à consommer sur place ou à emporter. La salle est spacieuse et le service accueillant.

## À voir. À faire

☞☞☞ **L'église Saint-Pierre-Saint-Paul** : rue Brûlée. ● [paroisse-gonesse.fr](http://paroisse-gonesse.fr) ● C'est l'une des plus grandes d'Île-de-France. Construite au XII<sup>e</sup> et XIII<sup>e</sup> s, et remaniée par la suite (sa façade principale fut transformée au XVIII<sup>e</sup> s), cette église reste un bel exemple de gothique rayonnant et son plan rectangulaire s'inspire de celui de Notre-Dame de Paris. Ses élévations et certaines décorations évoquent plutôt la basilique de Saint-Denis et certains historiens estiment qu'il pourrait s'agir du même maître d'œuvre. Il existe quelques traces de l'époque romane aujourd'hui cachées. Mais ce qui attire l'œil, c'est évidemment le **sublime buffet d'orgue de tribune** daté de 1508 et classé Monument historique. Avec ses tuyaux qui ont conservé leurs décors polychromes et ses panneaux peints d'anges musiciens, c'est un **joyau de la Renaissance** ; un chef-d'œuvre d'ébénisterie. En 1680, l'ensemble fut complété de 4 nouveaux panneaux et d'un orgue positif, accroché à la balustrade, également peinte, mais rien qui ne vienne troubler la délicate harmonie. Des concerts sont régulièrement donnés et vous aurez peut-être la chance, comme nous, de visiter l'église à l'occasion d'une répétition. Magique !

☞ **Le (futur) musée d'Histoire et de Société** : Pôle culturel de Coulanges, 24, rue de Paris. ☎ 01-34-45-97-67. Installé dans l'ancien hôpital-hospice de 1841, le futur musée sera consacré à l'histoire de l'éducation et de la santé sur le territoire et questionnera la place de l'enfant dans notre société. En attendant son ouverture, un espace de préfiguration, situé au pôle culturel de Coulanges, propose une programmation à l'attention de tous les publics : des expositions, des ateliers et des conférences.

## À vivre

☞ **Usines Center** : Parc des Expositions. ☎ 01-85-08-35-50. ● [usinescenter.fr](http://usinescenter.fr) ●

Lun-ven 10h-19h, sam-dim 10h-20h. 90 marques en outlet. Avis aux amateurs.

## Où acheter de bons produits ?

☞ **Les Enfants du Maraîcher** : chemin des Cressonnières. ☎ 07-68-22-35-66. ● Facebook ● Vente à la ferme :

mer 17h-19h et sam 9h-13h. Ferme bio cultivant fruits et légumes et tenue par la 4<sup>e</sup> génération de maraîchers.

## Se mettre au vert

☞☞☞ **Le parc de la Patte d'oie** : ● [ville-gonesse.fr](http://ville-gonesse.fr) ● Mer-dim et j. fériés 9h-19h (17h de mi-oct à fin fév et fermé les j. fériés). Animations régulières de sensibilisation à la nature. Avec ses 80 ha, voici le plus grand espace vert de la ville. Inauguré en 2017, c'est l'aboutissement d'un ambitieux projet : transformer l'ancienne décharge municipale en lieu bucolique. Un peu comme aux Buttes Chaumont ! Situé dans la zone industrielle des Cressonnières, entre le centre-ville et le Triangle de Gonesse, le site accueillait des cressonnières et des cultures maraîchères jusqu'en 1964 et l'idée est d'en refaire aujourd'hui un écrin de verdure et de nature. De gros travaux ont évidemment été nécessaires pour sécuriser, végétaliser et protéger les nappes phréatiques. L'ambition environnementale est fortement revendiquée, une préoccupation bien dans l'air du temps. Ainsi la tonte est assurée par des animaux qui broutent l'herbe, pour le plus grand bonheur des enfants et des promeneurs, des zones de pâturage ont été préservées et des panneaux pédagogiques informent le public sur la faune et la flore présentes dans le parc. **2 belvédères** permettent de voir les avions décoller ou atterrir (selon le vent) et l'un d'eux offre une vue lointaine mais néanmoins impressionnante sur Paris, la tour Eiffel, le Sacré Cœur et La Défense. On y trouve aussi un magnifique **parcours sportif**, des bancs et des tables de pique-nique.

➤ **Balade** : boucle de 4,2 km au départ de la rue des Cressonnières. Des itinéraires pour toute la famille, 1h30 à pied (52 mn à VTT). Balade tranquille ou plus sportive en sous-bois ou au bord de l'eau.

➤ **Parcours historique** : découvrez l'histoire locale, les monuments classés ou les vestiges d'un patrimoine de proximité, à travers des panneaux informatifs qui jalonnent la ville. Dépliant téléchargeable sur le site de la Ville. Départ de l'Église Saint-Pierre-Saint-Paul ; fin à l'école Roger Salengro.

## Lieux culturels

☞☞ **Cinéma municipal Salle Jacques-Prévert** : pl Aimé-Césaire, quartier de la Fauconnière. ☎ 01-77-80-92-91. ● [ville-gonesse.fr](http://ville-gonesse.fr) ● Projection en VF, VO et 3D.

☞☞ **Salle de spectacles Jacques Brel** : 5, rue du Commandant Maurice Fourneau. ☎ 01-34-45-97-60.

– **Bibliothèque annexe George Sand** : 3, pl Marc-Sangnier. ☎ 01-39-85-22-21.

– **Médiathèque municipale-auditorium de Coulanges** : 4, rue Saint-Nicolas. ☎ 01-34-45-97-30.



## Équipements sportifs

– **Piscine intercommunale Raoul Vaux** : square des Sports. ☎ 01-39-85-51-32. La piscine rouvrira en 2023 après 2 ans de travaux.  
 – 🏌️ **UGOLF Golf de Gonesse** : 15, av Pierre-Salvi. ☎ 01-39-87-02-70. ● jouer. golf/golf/ugolf-gonesse ● Tj en haute saison, 8h-20h ; en basse saison, 8h30-18h (18h30 le w-e). Fermé 2 sem en déc. Golf 9 trous : 34 €/j en sem, 43 €/j le w-e (réduc pour les - de 26 ans). Cours, y compris pour les tout-petits. On peut

s'exercer dès l'âge de 3 ans. Restaurant sur place, le **One Up** (ouv tjl 12h-14h30, jusqu'à 15h le w-e ; Formule 20 € et menu 25 €).

– 🐎 **Haras de la Fontaine Cypierre** : chemin des Cressonnières. ☎ 06-63-57-12-23. Balade à partir de 31 €/h, en poney 11 €/h. Outre des cours d'équitation, le centre équestre propose des promenades à cheval ainsi que des stages pendant les vacances scolaires.

## GARGES-LÈS-GONESSE

(95140)

43 239 hab

À la frontière entre le Val-d'Oise et la Seine-Saint-Denis, le village, déclaré « ville royale » par un édit de Dagobert, s'est développé au bord du Croult qui actionnait les moulins et favorisa l'implantation de blanchisseries. À la fin des années 1950, Garges fait l'objet d'un projet urbanistique important, pour créer une ville nouvelle entièrement coopérative. Ce sont 3 grands ensembles qui sont créés, avec près de 10 000 logements pour accueillir les habitants des bidonvilles qui s'étaient développés près du village, dont une importante communauté portugaise. C'est aujourd'hui une ville de banlieue fleurie, entre Sarcelles et l'aéroport du Bourget.

## Comment y aller ?

– **En RER** : **RER D** : Paris Nord/Creil (via Garges-Sarcelles-RER, Villiers-le-Bel-Gonesse-Arnouville, Goussainville, Les Noues, Louvres, Surveilliers-Fosses).

– **En tramway** : **T5** : Marché de Saint-Denis/Garges-Sarcelles RER (via Les Lochères).

– **En bus** : **ligne 11 (kéolis CIF)** : Marché de St Denis/Goussainville (via Garges-lès-Gonesse, Arnouville, Gonesse, Le Thillay) ; **ligne 95-02 (kéolis CIF)** : Roissypole Aéroport CDG 1/ Gare de Sarcelles-Saint-Brice RER (via

Roissy-en-France, Goussainville, Le Thillay, Gonesse, Arnouville, Garges-lès-Gonesse, Sarcelles) ; **ligne 133 (RATP)** : Le Bourget RER/Sarcelles Bois d'Écouen (via Garges-Sarcelles RER, Les Lochères, Gare de Sarcelles-Saint-Brice) ; **ligne 252 (RATP)** : Porte de la Chapelle/Garges-Sarcelles RER ; **ligne N 44 Noctilien (RATP)** : Gare de L'Est/Garges-Sarcelles RER. Plus d'infos sur : ● [ratp.fr](http://ratp.fr) ● [keolis.cif.com](http://keolis.cif.com) ●

## Adresse et info utiles

🏛 **Mairie** : 8, pl de l'Hôtel-de-Ville. ☎ 01-34-53-32-00. ● [villedegarges.fr](http://villedegarges.fr) ●

## Où manger ?

🍲 **Restaurant Coffee India** : 5, rue Marcel-Cerdan. Tjl 12h-15h, 19h-23h. Cuisine indienne et créole de qualité avec un large choix de plats et un buffet à

volonté. Spectacle le vendredi avec danseuses indiennes ou bien soirée antillaise.

– **Marché Saint-Just** : jeu et dim.

## À voir. À faire

✳️ **Église Sainte-Geneviève** : rue du Colonel-Fabien. Labellisée Architecture contemporaine remarquable, cette église de brique rouge qui contraste avec le vert du cuivre des toits, construite en 1966, est l'œuvre de l'architecte Marc de Saint-Rémy. Sa nef est éclairée par de hautes baies meurtrières verticales.

## Se mettre au vert

🏃🏃🏃 **Le Fort de Stains** : le bois de Garges fut réhabilité en 1981. Depuis, il se transforme chaque été en véritable **parc de loisirs** et propose diverses activités : aérobranche, cage à grimper, trampoline, balades à poney, ainsi que de nombreux ateliers créatifs et scientifiques. De fin juillet à début août, pendant une quinzaine de jours, place à **Garges Plage**, avec des jeux d'eau, des activités sportives et aquatiques, des sports de plage, des ateliers créatifs, des structures gonflables et des soirées à thème, pour toutes les tranches d'âge.

## Lieux culturels

🏛 **Le Centre national des Arts de la rue et de l'Espace public « Le Moulin Fondu »** : actuellement implanté à Garges-lès-Gonesse, le Centre national des Arts de la rue, le seul d'Île-de-France, s'installera dans le quartier autour de la gare du Triangle de Gonesse. Ce nouveau bâtiment doté d'espaces sous de grandes hauteurs doit permettre d'accueillir ainsi des artistes de cirque et des spectacles grands formats d'art de rue (et 3300 spectateurs !). On y trouvera un atelier costume, des hébergements pour les artistes, une grande scène. De plus le nouveau centre aura la possibilité d'accueillir le public scolaire dans des meilleures conditions.

🏛 **Le Cube Garges** : av du Général-de-Gaulle. ☎ 01-34-53-31-00. ● [lecube.garges.com](http://lecube.garges.com) ● Un tout nouvel équipement dans un beau bâtiment de 8000 m<sup>2</sup> à l'architecture remarquable. Il réunit une salle de spectacle, un cinéma, un auditorium, un conservatoire de musique, des salles d'activité pour l'enseignement de pratiques culturelles (danse, arts plastiques et théâtre) et numériques, un studio de musique, des espaces partagés et une nouvelle et grande médiathèque intercommunale. Bref, un vrai **pôle d'innovation culturelle**, interdisciplinaire et numérique à fréquenter sans modération.

## Équipement sportif

– **Piscine intercommunale Muriel Hermine de Garges-lès-Gonesse** : 4, allée Jules-Ferry. ☎ 01-30-11-10-50. Ouv tte l'année, presque tjl sauf certains j. fériés ; horaires très variables selon les jours et les périodes (se rens). Tarifs : 5,50 € pour les adultes et 3,50 €

pour les - de 18 ans (4 et 2,50 € pour les résidents). Cours de natation et d'aquagym.

Piscine couverte en hiver et découverte en été, avec un bassin de 25 m de long et 6 couloirs de nage. Jardin aquatique pour les enfants le samedi matin.

## Personnage célèbre

– **Kader Attia** : c'est à Garges-lès-Gonesse que le plasticien a grandi entre ses parents d'origine algérienne. Il puise dans sa jeunesse au sein d'une banlieue cosmopolite et dans sa double culture des références qui irriguent son œuvre. Diplômé de l'École nationale supérieure des Arts décoratifs, il est exposé à la Biennale de Venise dès 2003 et participe depuis à de nombreuses manifestations internationales. Photographies, installations, dessins mais aussi céramiques, sculptures, si les supports diffèrent, son travail se nourrit en continu de questions contemporaines comme la décolonisation, la société de consommation...

**VILLIERS-LE-BEL**

(95400)

28 423 hab

Le village ancien est construit au pied du mont Griffard qui mène à travers bois à la forêt domaniale et donc au château d'Écouen. C'est en haut de ce mont que devaient se rendre les habitants pour s'approvisionner en eau à la source Chauvée, avant la création d'un réseau collectif. Le centre s'avère animé et cosmopolite. Plutôt sympa ! Surtout que quelques éléments patrimoniaux méritent le coup d'œil.

**Comment y aller ?**

– **En RER** : RER D, Paris Nord/Creil (via Garges-Sarcelles-RER, Villiers-le-Bel-Gonesse-Arnouville, Gous-sainville, Les Noues, Louvres, Survilliers-Fosses).

– **En bus** : **ligne 20 (transdev)** : Gare de Villiers-le-Bel-Gonesse-Arnouville RER / Parc des Expositions ; **ligne 23 (transdev)** : Gare de Villiers-le-Bel-Gonesse-Arnouville RER/Aulnay-sous-Bois ; **ligne 24 (transdev)** : Gare de Villiers-le-Bel-Gonesse-Arnouville RER et retour (via Gonesse) ; **ligne 27 (kéolis CIF)** : Roissypole Aéroport CDG1/Villiers-le-Bel Puits-la-Marlière (via Gonesse-

Patte d'Oie, Cressonnières Hôpital de Gonesse) ; **ligne 268 (RATP)** : Saint-Denis Université RER/Villiers-le-Bel-Gonesse-Arnouville RER (Mairie de Sarcelles, Les Carreaux) ; **ligne 269 (RATP)** : Garges-Sarcelles RER/Attainville (via Villiers-le-Bel, Gare d'Écouen-Ezanville) ; **ligne 270** : Villiers-le-Bel-Gonesse-Arnouville RER/Garges-Sarcelles RER (via Les Carreaux, Les Lochères) ; **ligne 370 (RATP)** : Marché de Saint Brice/Villiers-le-Bel-Gonesse-Arnouville RER (via Gare de Sarcelles Saint Brice).

Plus d'infos sur : ● [ratp.fr](http://ratp.fr) ● [transdev-idf.com](http://transdev-idf.com) ● [keolis-cif.com](http://keolis-cif.com)

**Adresse et info utiles**

■ **Mairie** : 32, rue de la République. ☎ 01-34-29-28-27. ● [ville-villiers-le-bel.fr](http://ville-villiers-le-bel.fr)

– **Marchés** : au Puits de la Marlière, le ven matin ; quartier Carreau le sam matin ; pl Gounoud le dim matin.

**Où manger ?**

● **Gourmet Steakhouse** : 1, av des Entrepreneurs. ☎ 01-39-91-40-78. Tlj 11h30-15h, 18h30-23h. Menus 15,50 € le

midi et 21,50 € le soir. Cuisine turque (anatolienne et halal) avec grillades ou buffet à volonté.

**À voir. À faire**

✂ **L'église Saint-Didier** : rue Gambetta. Ouv ½h avant chaque messe (lun-sam 17h30 et dim 10h), il faudra s'en contenter et en profiter ! S'il est là, demandez le livret de visite à M. le Curé... Au cœur du village, cette belle église gothique et Renaissance est classée Monument historique depuis 1931. Plusieurs édifices chrétiens se seraient succédé depuis l'Antiquité, jusqu'à la construction de celui-ci au XIII<sup>e</sup> s. Agrandie et fortement remaniée, puis remeublée au XVII<sup>e</sup> s, l'église n'en est pas moins remarquable par son homogénéité. Cette ostentation baroque est classique de la Contre-Réforme car il s'agissait alors de faire revenir au culte catholique les brebis égarées chez les Protestants... Dédiée tout d'abord à Saint-Eterne, elle changea de patron et de nom après que Anne-de-Montmorency lui offrit une relique de Saint-Didier en 1561, affirmant ainsi son pouvoir sur ce nouveau fief.

Entièrement restaurée, elle s'est offert un *Chemin de Croix*, œuvre contemporaine de l'artiste Bernadette Da Silva. Les orgues, du XVII<sup>e</sup> s, classés en 1939, ont subi d'importantes dégradations, dues au manque de protection pendant les 10 années de réfection de l'édifice. La tuyauterie d'origine et toute la partie instrumentale sont

encombrées de gravats et de poussière et sont en cours de restauration afin de résonner à nouveau.

Mais ce qui frappe inévitablement, c'est la croisée de transept, toute de traviole ! Au point que l'on se demande comment tout cela a pu tenir aussi longtemps debout ! Un péché d'orgueil semble-t-il de la part de l'architecte qui voulut construire trop vite, trop beau, trop grand, sur des fondations instables. L'extérieur, tout en finesse et élégance, a inspiré plus d'un peintre, à commencer par Utrillo qui l'a peint en 1910.

✂ **Les puits gallo-romain** : 2, rue Jules-Ferry. Vestige d'un habitat du I<sup>er</sup> ou II<sup>e</sup> s et aujourd'hui encastré au rez-de-chaussée d'une maison de ville (et protégé par une vitre). Il est classé Monument historique depuis 1978.

✂ **La maison des Têtes** : 46, rue de la République. Monument historique depuis 1938, Toiture et façade dateraient de la fin du XVII<sup>e</sup> ou du début du XVIII<sup>e</sup> s. La maison est en tout cas bien jolie avec ses mascarons sculptés.

✂ **La fontaine Chauvée** : ruelle Chauvée. Pour la trouver, il faudra passer à travers bois depuis l'église et la rue Victor-Gouffé. Elle a longtemps constitué le seul approvisionnement en eau potable du village. On y accède en descendant quelques marches maçonnées, ce qui lui donne un aspect de cave et donc son nom (cave, cavée, chauvée !). On la cite plutôt pour l'anecdote, surtout que le site mériterait, comme l'ensemble du mont Griffard, d'être mis en valeur (le projet est d'ailleurs à l'étude !).

**Se mettre au vert**

**Le mont Griffard** est toujours en cours de requalification. Une opération d'envergure d'abattage et de reboisement qui permettra, à terme, de planter 8 000 arbres et arbustes d'essences locales sur un terrain de 1,3 ha. Des salariés en insertion, formés aux métiers des espaces verts et des espaces naturels, travaillent à la création d'itinéraires de randonnée pédestre et de sentiers pédagogiques. On trouve déjà quelques panneaux d'information indiquant les directions, les points d'intérêt et les distances tout au long du parcours.

➤ **Les chemins du mont-Griffard (circuit orange)** : boucle pédestre de 3 km (env 40 mn). Accès principaux : le parc d'Astanières, le cimetière (avenue de la Croix- Baillet) ou le chemin du Coudray (avenue du 8 mai 1945).

➤ **Parcours de l'eau à Villiers-le-Bel (circuit bleu)** : boucle de 2 km (env 30 mn). Départ rue du Docteur-Rampont, face au collège Martin-Luther-King. Tour audio (à télécharger sur ● [zi.travel/fr/d916-parcours-de-l-eau-a-villiers-le-bel/fr](http://zi.travel/fr/d916-parcours-de-l-eau-a-villiers-le-bel/fr) ●) qui retrace l'histoire de l'eau dans la ville depuis l'époque gallo-romaine jusqu'aux installations actuelles.

➤ **Le chemin de petite Randonnée (circuit jaune)** : qui relie les GR 655 d'Écouen, du Plessis-Gassot et de Gonesse.

➤ **Randonnée de 3 km sur le tracé de l'ancien tramway** de Villiers-le-Bel.

**Lieux culturels**

– **Médiathèque intercommunale Erik Orsenna** : 97, av Pierre-Sémard. ☎ 01-39-85-82-20.

– **Médiathèque intercommunale Aimé Césaire** : 1, pl Victor-Hugo. ☎ 01-39-90-80-39.

– **Espace Marcel Pagnol** : rue Gounod.

☎ 01-34-94-07-55. Salle de spectacles et de concerts.

– **Micro-Folie** : à la Maison Jacques-Brel, 44, av Pierre-Sémard. Résa auprès du service culturel de la Ville. ☎ 01-34-94-07-55. Un espace numérique pour s'initier aux arts numériques à travers un mini-lab et des casques de réalité virtuelle.

**Équipement sportif**

– **Piscine intercommunale Camille Muffat** : 60, av Champ-Bacon. ☎ 01-34-29-81-15. Ouv tlj, tte l'année sauf 1<sup>er</sup> janvier, 15 août et Noël ; horaires très variables selon les jours et les périodes (se rens). Tarifs : 5,50 € pour les adultes et 3,50 €

pour les - de 18 ans (4 et 2,50 € pour les résidents). Couverte, on y trouve un bassin sportif de 25 m et un bassin ludique de 250 m<sup>2</sup>, équipé de baignoires bouillonnantes, d'une rivière à jets hydromassants et d'une pataugeoire. Solarium aux beaux jours.

# AU NORD DE SARCELLES

À moins de 4 km de Sarcelles, se dresse le château d'Écouen, abritant le (sublime) musée national de la Renaissance. Et au-delà, le promeneur découvrira une belle campagne et de jolis villages préservés.

## ÉCOUEN

(95440)

7 125 hab.

C'est Malraux qui, en 1969, changea encore une fois la destinée de cette commune du Val-d'Oise en décidant d'installer au château les collections Renaissance du musée de Cluny (désormais dévolu au seul Moyen Âge). Depuis, la notoriété de son magnifique château, bâti en 1538 par le connétable de France Anne de Montmorency, est telle qu'elle ferait oublier la ville pourtant charmante avec son église abritant des vitraux Renaissance absolument remarquables.

Il fait bon se promener dans le centre historique, avec ses venelles et ses portes fermières, qui rappellent son passé agricole avant que les peintres ne s'y installent en nombre et ne transforment Écouen en lieu élégant de

résidence ou de villégiature. À l'époque, les Américains se pressaient dans l'un des 7 hôtels et l'école d'Écouen était aussi célèbre que celle de Barbizon et même s'ils sont aujourd'hui oubliés pour la plupart, ils connurent leur heure de gloire avec une peinture dite « de genre ». Ces peintres furent assez riches pour se faire construire de belles villas-ateliers que l'on peut toujours admirer en suivant le joli *Parcours des peintres* qui croise par endroit le *Chemin de Compostelle* qui passe par Écouen.

Une belle destination de week-end ! De quoi occuper une merveilleuse journée en tout cas.

### LE PREMIER SMS DE L'HISTOIRE

*Chappe, en 1793, établit la première liaison télégraphique entre Ménilmontant (aujourd'hui à Paris), Écouen et Saint-Martin-du-Tertre. Il s'agissait en pleine tourmente révolutionnaire, d'établir une communication entre la Convention et les armées du nord qui tentaient de repousser les Prussiens qui s'étaient mis en tête de remettre un roi sur le trône de France après l'exécution de Louis XVI. Chappe propose donc son invention à la Convention et choisit 3 points élevés répartis sur une distance de 35 km à vol d'oiseau. Il fallut 9 minutes pour délivrer un message d'une vingtaine de mots... bien plus vite qu'un coursier à cheval !*

### Comment y aller ?

- **En train : Ligne H** : Paris Nord/Luzarches (via Sarcelles-Saint-Brice, Écouen-Ézanville).

- **En bus : ligne 269 (RATP)** Garges-

Sarcelles RER/Attainville (via Villiers-le-Bel, Gare Écouen-Ézanville).

Plus d'infos sur : [● ratp.fr ●](http://ratp.fr)



## Adresses et infos utiles

❗ **Bureau d'Information Touristique d'Écouen (Office de Tourisme Grand Roissy) :** 1, pl de l'Église, dans le manoir des Tourelles. ☎ 01-39-90-85-32. ● grand-roissy-tourisme.com ● Tlj sauf mar 10h-12h30, 13h30-18h. Petite mais intéressante exposition sur la grande aventure du **télégraphe Chappe** qui révolutionna à jamais le monde des télécommunications. Documentation, plan d'Écouen, livres et parcours.

❗ **Le salon de thé de l'association de la Société historique :** au manoir des Tourelles, en dessous de l'office de tourisme. Le w-e 14h-18h. Tenu par des

bénévoles passionnés et passionnants. Vous aurez également la possibilité de faire une visite commentée de l'église avec l'association **Les Amis de l'église Saint-Acceul** qui tient sa permanence au salon de thé le week-end.

– Une autre association installée dans le manoir des Tourelles met à l'honneur le **sculpteur Léon Hingre**,

– Également une galerie d'art tenue par la mairie et un atelier de vitrail tenu par l'association Escale.

❗ **Mairie :** pl de la Mairie. ☎ 01-39-33-09-00. ● ecouen.fr ●

## Où dormir ? Où manger ?

### Où boire un verre et déguster une pâtisserie ?

❗ **Hôtel du Parc :** 22, rue Paul-Lorillon. ☎ 01-39-90-03-21. ● il-maestro.com ● ☎. En plein centre. Doubles 110-140 €. Petit déj 12,50 €. L'ancienne demeure du peintre Jules Paulin Lorillon abrita pendant un temps le Tribunal d'instance jusqu'à sa fermeture. La ville décida alors de mettre en valeur cette belle maison, sise au cœur d'un joli parc pour la transformer en hôtel doté de 5 chambres qui manquent toutefois un peu de caractère.

❗ **Il Maestro :** même adresse que l'hôtel du Parc. Tlj sauf dim soir et lun. Le midi en sem, formule 22 € et menu 28 €. Plats 19-36 € ; carte 37,50-65 €. Cuisine italienne servie sous la verrière contemporaine très agréable ou sur la terrasse dans le parc aux beaux jours.

❗ **À la table des Rois :** dans le château (entrée indépendante). ☎ 01-39-35-24-48. ☎. Tlj sauf lun-mar 10h30-17h30. Formule 16 € et menu

20 €. La cafétéria du musée a fière allure avec sa cheminée, ses hauts plafonds, ses tommettes et ses boiseries. Outre le menu du jour, on peut y déguster à toute heure une gaufre ou une crêpe ou n'y boire qu'un verre. Terrasse avec vue magnifique sur le château et le village.

❗ **Iscoam :** 1, rue Emmanuel-Duverger. ☎ 06-25-45-42-36. ☎. Tlj sauf dim 12h-15h, 19h-23h. Plats env 14-25 € ; carte 25-42 €. À l'emplacement du resto *À la descente du bois* comme en témoigne la belle carte postale du panneau balisant le *Circuit des peintres*. La cuisine assume son métissage, avec entrecôte, pâtes à l'italienne, à la japonaise ou à la tunisienne... sans oublier le tajine du mercredi et les couscous du week-end ! Bières et vins sans alcool uniquement.

☎. Également le petit **salon de thé de l'association de la Société historique :** le w-e 14h-18h. Voir plus haut.

## À voir. À faire

❗ **Le musée national de la Renaissance :** château d'Écouen. ☎ 01-34-38-38-50. ● musee-rennaissance.fr ● ☎. Tlj sauf mar 9h30-12h45, 14h-17h45 (17h15 d'oct à mi-avr). Fermé 1<sup>er</sup> janv, 1<sup>er</sup> mai et 25 déc. Entrée : 5 € ; réduc ; gratuit - de 26 ans et pour tous le 1<sup>er</sup> dim du mois. Le w-e, visites guidées du château, des collections du musée et/ou de l'expo en cours (5-7 € selon visite et durée, en plus du prix d'entrée). Visites ateliers en famille le 1<sup>er</sup> dim du mois 14h-17h. L'accès au parc, dessiné par Jules Hardouin-Mansart au XVII<sup>e</sup> s, est gratuit (tlj 8h-19h - 18h d'oct à mi-avr). L'histoire du château d'Écouen est liée à celle de son proche voisin à Chantilly dans l'Oise. Ils furent tous 2 construits par Anne de Montmorency, connétable de France et appartinent ensuite aux mêmes propriétaires, les Condé.

On doit son architecture dans le goût « antique » aux architectes **Jean Goujon et Jean Bullant** (à qui l'on doit aussi le clocher de l'église du village).

Le château reçut en outre des hôtes prestigieux : le couple royal Henri II et Catherine de Médicis, pour lesquels des appartements ont été spécifiquement aménagés. Dédaigné des Condé et pillé à la Révolution, beaucoup d'œuvres du XVI<sup>e</sup> et du XVII<sup>e</sup> s qui meublaient autrefois Écouen, ont été dispersées et sont exposées au Louvre ou à Chantilly, comme les superbes vitraux de la galerie de Psyché et de la chapelle. Ce musée reflète le goût que l'on cultivait à la Renaissance pour l'étrange, le merveilleux, l'insolite et l'inconnu, il séduit par la richesse et la variété de ses collections et par l'intelligence de sa scénographie. Effet « waouh » garanti à chaque salle !

L'ensemble du château est presque conservé tel qu'à sa construction, entre 1538 et 1555, excepté l'aile orientale (aile de l'entrée). L'occasion d'admirer, au fil des salles, chacune des **12 cheminées peintes** qui sont autant de chefs-d'œuvre.

– **Au rez de chaussée :** dans la *chapelle* sont exposés la Cène, de Marco d'Oggiono (une copie contemporaine – de l'époque donc ! – de celle de Léonard de Vinci), un maître-autel en bois sculpté et doré racontant la vie du Christ et, juste au-dessus, un beau retable en émail peint sur cuivre relatant la Passion du Christ d'après des gravures de Dürer ; sur le côté, dans la sacristie, un adorable orgue positif du XVII<sup>e</sup> s. Ensuite, la *salle des armes* présente une riche collection d'arquebuses, d'arbalètes à cranequin, de nombreux pistolets du XVI<sup>e</sup> s et des armures qui ravirent les enfans.

– **Au 1<sup>er</sup> étage,** on découvre d'abord l'appartement du connétable avec son superbe sol pavé, ses magnifiques cheminées peintes (l'une avec une scène de chasse et l'autre racontant un épisode de la vie de Jacob) et son superbe mobilier. On débouche ensuite dans les *appartements de Madeleine de Savoie*, avec son épinette vénitienne recouverte d'une marqueterie de bois polychromes rehaussée d'or, son remarquable cabinet Farnèse et ses 3 tentures de Lérain et Laureolle qui s'inspirent d'un roman chevaleresque espagnol. Un peu plus loin, sublime et incontournable, la *galerie de Psyché*, avec la tenture de *David et Bethsabée*, tissée à Bruxelles au début du XVI<sup>e</sup> s pour Henry VIII d'Angleterre (la manufacture des Gobelins n'existait pas) et qui mesure au total pas moins de 75 m (en 10 pièces, les scènes empruntées à la Bible racontent l'histoire du roi David et de la belle Bethsabée et rassemblent près de 600 personnes). Après le *cabinet du roi* et la *chambre du roi*, on arrive à la *grande salle du roi*, le tout constituant les appartements d'Henri II, à voir pour sa monumentale cheminée en marbre polychrome et son pavement en faïence. Dans la *salle des Cuirs de Scipion*, 7 panneaux de cuir peints, d'impressionnantes dimensions et racontant l'épopée du général romain ayant combattu Hannibal. Quelques vitraux avant d'emprunter l'escalier...

– **Au 2<sup>e</sup> étage,** la *salle des céramiques d'Iznik*, en Turquie est l'occasion de rappeler le règne de Soliman le Magnifique (1520-1566) est contemporain et qu'à cette époque, les Ottomans étaient fascinés par la culture chinoise et fascinaient à leur tour les Occidentaux, ce qui contribua à la diffusion de ce splendide décor blanc et bleu caractéristique. Dans la *salle consacrée à la céramique française*, parmi les services de vaisselle, remarquez cette superbe aiguière dite de Saint-Porchaire, avec un satyre agrippé d'un côté et un lézard gueule béante de l'autre et bien entendu, les fascinants plats d'apparat de Bernard Palissy. Le rendu est tellement réaliste qu'on a prétendu qu'il faisait ses moulanges sur des animaux vivants... Plus vrais que nature ! Jolis épis de faitage aussi. Puis vient la *salle des vitraux* du XVI<sup>e</sup> s et celle des *Cassoni* avec ses

## LA NAISSANCE DE LA RENAISSANCE

La « Renaissance » fut inventée par les historiens au XIX<sup>e</sup> s pour désigner cette période censée redécouvrir l'humanisme et l'art antique après les « ténèbres » médiévales... Cette période n'en constitue pas moins une véritable charnière dans l'histoire européenne, ne serait-ce que sur un plan artistique, scientifique, philosophique, technique et intellectuel. C'est même une petite révolution avec l'architecture, inspirée de l'Italie, mais devenue tellement française par la volonté politique d'un pouvoir royal qui s'affirme à cette époque...

merveilleuses peintures sur bois, qui étaient en fait les parois ou les couvercles des coffres de mariage destinés à agrémenter la chambre des jeunes époux. La *galerie des arts du feu* présente, elle, une collection de céramiques italiennes, d'émaux peints et de verrerie. Suit la *salle des grès allemands* avec ses chopes à bières plutôt débonnaires. Pour terminer, la *salle de l'orfèvrerie*, dont la plupart des pièces ont été léguées par la famille Rothschild. S'y trouve, entre autres merveilles, l'un des chefs-d'œuvre du musée : une Daphné en argent doré et corail. À voir aussi, une cuillère-fourchette qui devait être bien utile aux Routards du XVI<sup>e</sup> s !

– **retour au rez-de-chaussée** : avec les *cuisines* où sont exposés quelques lapidaires et une belle maquette du château. Si vous ne saturez pas, et si le temps ne presse pas, vous admirerez dans les salles suivantes de belles pièces de mobilier. Dépêchez-vous en tout cas d'arriver aux *salles des instruments scientifiques et techniques* avec leur fameuse et fabuleuse horloge-automate en forme de nef, dite de *Charles* et un magnifique banc d'orfèvre, tout en marqueterie, représentant des scènes de chasse, de guerre et de tournois. Enfin, on termine avec la visite de l'appartement de Catherine de Médicis.

← – Faites aussi un détour par la **terrasse du château** pour la vue. Une table d'orientation créée par ARCHÉA permet de décrypter le paysage.

– 1 expo temporaire par an autour de la Renaissance (arts de la table, médecine, diplomatie, livres, etc.).

– Des **concerts** sont proposés certains samedis, dans la grande salle de la reine, à la fermeture du musée (*gratuit, sur résa ; durée : 1h*) mais aussi dans le cadre du festival baroque de Pontoise (*payants cette fois • festivalbaroque-pontoise.fr*)

☞☞☞ **L'église Saint-Acceul** : *ouv le w-e seulement 14h-18h, se rend au salon de thé associatif du manoir des Tourelles ; les bénévoles se feront un plaisir de vous l'ouvrir et de vous y accompagner pour une visite commentée*. Elle date d'environ 1536, comme le château qui la surplombe. Et, comme lui, elle fut commanditée par Anne de Montmorency. Elle renferme d'incomparables **vitraux Renaissance** que l'on ne ratera sous aucun prétexte. Les 1<sup>ers</sup> relatent l'histoire des Montmorency et du passage à la dynastie des Condé qui préférèrent s'installer à Chantilly plutôt qu'à Écouen. On trouve encore sur l'un des piliers les 3 fleurs de lys de la famille Condé. Comme souvent, ces vitraux, qui se lisent comme une BD, mêlent scènes liturgiques et épisodes historiques. Ainsi, à droite de l'autel, on trouvera Marguerite de Savoie agenouillée (elle mit au monde 12 enfants, tous parvenus à l'âge adulte !). Ailleurs, on trouve relatées les querelles familiales qui opposèrent les Montmorency et les Coligny en pleines guerres de Religion. Une autre série de vitraux, datant quant à elle de 1544, raconte l'histoire de la Vierge... elle fut financée cette fois par les dons de particuliers ce qui explique les représentations moins somptueuses. La chapelle située sous le clocher fut rajoutée en 1550, d'où ce plan curieux sans transept. Ce même clocher abrite 3 cloches : la plus grosse, pesant plus de 1 400 kg, porte les armes d'Anne de Montmorency, les 2 autres cloches ne pèsent « que » 850 kg et 600 kg. L'élégant orgue date du XIX<sup>e</sup> s et l'on pourra l'entendre résonner lors des concerts donnés dans l'église (*4 fois/an*).

☞☞☞ **Le parcours des Peintres** : *recupérer le plan-circuit au manoir des Tourelles (auprès de l'office de tourisme). Le départ se fait (en principe) dans le petit jardin derrière le manoir des Tourelles qui monte vers le château*. Ce circuit en **16 étapes** permet de se promener dans Écouen sans rien rater de ses charmes plus ou moins cachés... Le circuit, balisé et ponctué de **panneaux illustrés de tableaux ou de vues anciennes**, permet de découvrir en même temps les plus belles demeures datant pour la plupart de la Belle-Époque, de croiser par endroits le chemin de Compostelle et de replonger dans le passé d'Écouen qui n'a pas fait que vivre à l'ombre de son château. Vous pouvez combiner ce circuit avec les **8 autres lutrins** du **Parcours culturel**. Ainsi, derrière la jolie mairie, en face de l'église, on jettera un œil sur une **ancienne grange à champarts** (autrefois dit grenier à grains, injustement nommée « grange à dîmes ») et

l'on s'attardera sur la **belle place Jean-Levacher** pour une belle résidence du XVII<sup>e</sup> s remaniée au XIX<sup>e</sup> par les peintres Duverger et Dangelas.

☞☞☞ **Pinacothèque d'Écouen** : *à la mairie. ☎ 01-39-33-09-00. • ecouen.fr • Tlj sauf jeu ap-m, sam ap-m et dim 8h30-12h, 13h30-18h. GRATUIT*. La commune a fait l'acquisition d'un grand nombre de toiles de l'École d'Écouen et les expose au public dans la salle du Conseil municipal. On y retrouve les plus grands noms de l'époque (même s'ils sont oubliés aujourd'hui) : Edouard Frère, Auguste Schenck, Guillaume Seignac, Paul Lorillon, Emmanuel Duverger. L'occasion d'une balade dans le village d'Écouen au XIX<sup>e</sup> s. Si la pinacothèque est fermée, vous pourrez toujours admirer leurs œuvres sur **• peintres-ecouen.com •**, un musée virtuel consacré aux peintres d'Écouen.

> ☞☞☞ **Parcours Baludik** : **• baludik.fr • Compter 1h30 pour 2 km (pensez à bien charger votre smartphone !)**. Cette application mobile gratuite permet de visiter et découvrir autrement le territoire, par le biais de balades ludiques et de jeux de piste. Ainsi, pour une promenade originale et familiale dans Écouen, il suffit de suivre les indices et se rendre sur chaque étape du parcours. Là, le téléphone vibre et le secret est dévoilé, l'énigme résolue. D'étape en étape, d'énigme en énigme, on arrive au but. À Écouen, il s'agit de venir en aide à **Pierre-Edouard Frère, célèbre fondateur de l'école des peintres**, et de rencontrer d'illustres peintres de la région pour organiser la plus belle des expositions, tout en luttant contre des forces contraires...

## Où acheter de bons produits ?

☞ **La Fourmière 95** : *12, pl de l'Église. • lafourmiere95.com • Mer-ven 15h30-19h et sam 10h-13h, 15h30-19h*. Vente de produits locaux, en provenance d'Île-de-France et privilégiant les cultures bio et raisonnées et les réseaux d'économie sociale et solidaire.

☞ **Bureau d'Information Touristique d'Écouen (Office de Tourisme Grand Roissy)** : *1, pl de l'Église, dans le manoir des Tourelles*. Propose également des produits du territoire ainsi qu'une boutique-souvenirs à l'image de la commune.

## Se mettre au vert

☞☞☞ **La forêt régionale d'Écouen** : ce magnifique massif forestier d'une superficie de 105 ha entoure le château, construit au sommet de sa butte, et se prolonge vers Villiers-le-Bel et le mont Griffard. Si vous arrivez à pied de la gare, vous la traverserez déjà en partie pour vous rendre au château, mais elle s'avère un véritable but de promenade. Plantée de chênes et de châtaigniers, bordée de belles allées, elle accueille une faune et une flore variées. À ne pas rater, le **parc du château**, dessiné par Jules Hardouin-Mansart, la **fontaine Hortense** ou l'emplacement historique du Télégraphe Chappe (voir plus haut)...

Un **parcours de course d'orientation** y a été aménagé pour les sportifs.

> **Parcours des arbres** : *circuit pédestre (1h, 2,4 km)*. Départ du parc Charles-de-Gaulle (*10 bis, rue de la Grande Fontaine*) et arrivée place de l'Église. Pour découvrir le nom d'arbres remarquables : chêne d'Amérique, arbre de Judée, catalpa, magnolia grandiflora, tulipier de Virginie, ginkgo giloba, if commun, copalme d'Amérique, magnolia, mûrier, cèdre, platane, séquoia, tilleul, albizia, marronnier...

☞ **Itinéraire vélo Roissy-en-France-Écouen** : *1h, 14 km*. Départ devant l'office de Tourisme de Roissy-en-France, arrivée Bureau d'Information Touristique d'Écouen.

## Lieux culturels

☞☞☞ **La Grange à dîmes** : *cour arrière de la mairie d'Écouen. ☎ 01-34-04-03-41 ou ☎ 06-38-47-70-69 (le w-e)*.

• **theatredelavallee.fr • ecouen.fr • Tarif : 15 €, réduc.** Sous l'impulsion de l'association « A qui le tour ? », des concerts

de musiques actuelles sont organisés ici. D'autres événements viennent enrichir la programmation.

🎬 🎪 **Cinéma en plein air au château** : fin août à début sept. GRATUIT. Sur résa uniquement. ☎ 01-34-38-38-52 ou [musee-renais.sance.fr](http://musee-renais.sance.fr) ● 2 à 4 fois par été, la cour du

château d'Écouen se transforme en salle de cinéma en plein air !

– **Bibliothèque André Malraux** : 21, rue du Four-Gaudon. ☎ 01-39-90-33-29.

– **Centre culturel Simone Signoret** : 14, av du Maréchal-Foch. ☎ 01-39-33-09-00.

## Personnages célèbres

– **Anne de Montmorency** (1493-1567) : ce connétable de France (autrement dit chef des armées et de la diplomatie) servit les rois François I<sup>er</sup> et Henri II. Grand mécène, il posséda les châteaux d'Écouen et de Chantilly où il put exposer ses magnifiques collections d'œuvres d'art.

– **Paul-Constant Soyer** (1823-1903) : l'un des peintres emblématiques de la colonie d'Écouen, il fut le professeur de **Mary Cassatt** (1844-1926), l'une des précurseurs de l'impressionnisme. Pour plus d'infos, se reporter au magnifique ouvrage « *L'école d'Écouen, une colonie de peintres au XIX<sup>e</sup> s* »

## LE MESNIL-AUBRY (95720) 880 hab

À 6 km d'Écouen, la seigneurie du Mesnil-Aubry fut, en 1554, l'une des dernières acquisitions du connétable de France, Anne de Montmorency. Aujourd'hui, ce tranquille petit village tout en longueur a conservé quelques maisons anciennes autour de son église qui semble pour le coup bien imposante (une quarantaine de mètres de long pour une vingtaine de large !). Et son clocher semble quant à lui totalement démesuré. Récemment restaurée et digne d'intérêt, elle est malheureusement fermée.

### Comment y aller ?

– **Mobil'R** : Le Mesnil-Aubry/gare Écouen-Ézanville.

– **Navette communale** : service de navette gratuit vers la gare d'Écouen

(*lun-ven matin et soir réservé aux Mesnilois et Mesniloises*).

Plus d'infos sur : ● [ratp.fr](http://ratp.fr) ●

### Adresse utile

📍 **Mairie** : pl de la Mairie. ☎ 01-34-71-10-16. ● [le-mesnil-aubry.fr](http://le-mesnil-aubry.fr) ●

### Où manger ?

📍 **Chez Ago** : 36, rue de Paris. ☎ 01-34-71-83-36. Déj lun-sam 15,50 €. Sur la place du village, le bar-tabac-PMU du village propose le midi un menu

à prix doux qui dépannera bien plus d'un routard, randonneur ou pèlerin.

### Lieu culturel

– **Bibliothèque municipale** : pl de la Mairie. ☎ 01-34-71-10-16.

## LE PLESSIS-GASSOT (95720) 76 hab

Un adorable riqiqui village au fond d'un cul de sac, qu'on aime pour son charme rural, sa douce quiétude, sa mairie installée dans une cour de ferme et sa belle église fortifiée (à voir pendant les Journées du Patrimoine).

### Adresse utile

📍 **Mairie** : 9, pl de la Ferme-du-Château. ☎ 01-39-88-16-11. ● [mairie-leplessisgassot.fr](http://mairie-leplessisgassot.fr) ●

### Où acheter de bons produits ?

📍 **La Fraiserie du Plessis** : 1, rue des Blancs-Manteaux. ☎ 01-39-88-71-09. ● [iledefrance-terredesaveurs.fr/produit-en-ile-de-france/adherents/la-fraiserie-du-plessis](http://iledefrance-terredesaveurs.fr/produit-en-ile-de-france/adherents/la-fraiserie-du-plessis) ● Ouv seulement pdt la saison des fraises : de mai à juin, tij 9h-21h. Vente en distributeurs automatiques. Guillaume et Nathalie ont installé, en 2011, le 1<sup>er</sup> distributeur automatique de fruits et légumes du Val-d'Oise

Ils remplissent actuellement 72 cases à la saison des fraises. 2 variétés sont produites sur 2 000 m<sup>2</sup>, la Ciflorette et la Magnum. Ils y déposent également leur miel toutes fleurs.

– En août et septembre (tij 9h-12h, 14-19 h), **cueillette saisonnière** de maïs doux, tomates, haricots verts, courgettes, poivrons, aubergines, citrouilles. Et toujours la vente de leur miel.

## DANS LES ENVIRONS DU PLESSIS-GASSOT

### BOUQUEVAL (95720) 291 hab

Un tout petit village campagnard ayant conservé son homogénéité. Non loin de l'église, les Valbuciens et Valbuciennes se retrouvent au **Val Bussien**, le café-billard-jeux-loto, l'unique (et précieux) commerce.

📍 **Mairie** : pl Eugène-Sue. ☎ 01-39-92-84-98. ● [mairiedebouqueval.fr](http://mairiedebouqueval.fr) ●

## FONTENAY-EN-PARISIS (95190) 2 050 hab

Encore un joli village francilien qui a su conserver son charme rural. En montant vers l'église, on aboutit à une ravissante place où se tenait autrefois le marché et 2 grandes foires. Et là, entre la mairie et l'église, monumental et majestueux, se dresse un arbre de la liberté ; un marronnier impressionnant tant par sa taille que par sa beauté.

### Adresse utile

📍 **Mairie** : 10, pl. Stalingrad. ☎ 01-34-71-11-07. ● [fontenay-en-parisis.fr](http://fontenay-en-parisis.fr) ●



## À voir. À faire

✠ **L'église Saint-Aquilin** : en haut du village. Elle abrita longtemps une sainte relique du Christ qui attirait les pèlerins en nombre, ce qui explique la richesse de son ornementation intérieure et extérieure. C'est aussi l'une des plus grande du Pays de France. De style gothique, elle est classée Monument historique depuis 1886.

✠ En contrebas, rue Albert-Galle (et rue de l'Échelette), 2 autres curiosités : un **lavoir**, étonnant avec son toit à 4 pentes, et une **ancienne plaque Michelin** annonçant l'entrée au village, par le « chemin de grande communication n°47 » (GC47), une époque où le département s'appelait encore « Seine-et-Oise ». Ce type de signalisation est aujourd'hui fort rare et émouvant.

## Où acheter de bons produits ?

🌿 **Ferme du Parisis** : rue de l'Échalotte. ☎ 06-61-41-45-81. Vente à la ferme jeu-sam 9h-12h (18h ven). Vente de

pommes de terre mais aussi de paille, de foin et d'aliments pour volailles.

## Lieu culturel

– **Bibliothèque intercommunale** : foyer polyvalent, allée de

Rosières. ☎ 06-10-24-25-24.

## GOUSSAINVILLE

(95280)

30 844 hab

Goussainville fut le symbole des lotissements pavillonnaires de l'Entre-deux-guerres, et l'on invite les amateurs d'architecture et d'urbanisme à venir arpenter ces rues résidentielles, entre maisons auto-construites, cités-jardins, belles villas, et aussi découvrir les châteaux d'eau créés à l'initiative des habitants des lotissements. On prendra surtout le temps de se perdre dans le vieux village, où 250 habitants résident encore, pour une véritable expérience d'urbex (ou d'expérience urbaine). Un village sacrifié, presque vidé de ses habitants et figé dans le temps. On ne peut plus photogénique !

➤ Voir le film document *Naissance d'une banlieue, mort d'un Village*, de Sidney Jézéquel (2000), disponible sur [dailyotion.com](http://dailyotion.com)

## Comment y aller ?

– **En RER** : **RER D** : Paris Nord/Creil (via Garges-Sarcelles-RER, Villiers-le-Bel-Gonesse-Arnouville, Goussainville, Les Noues, Louvres, Survilliers-Fosses).

– **En bus** : **ligne 11 (kéolis CIF)** : Marché de St-Denis/Goussainville (via Garges-lès-Gonesse, Arnouville, Gonesse, Le Thillay) ; **ligne 32 (kéolis CIF)** : Aéroville/Goussainville Victor Basch (via Roissypole Aéroport CDG 1, Roissy-en-France, Le Thillay) ; **ligne 32 ZA (kéolis CIF)** : Roissypole Aéroport CDG 1/Gare de Goussainville (via Roissy-en-France) ;

**ligne 95-02 (kéolis CIF)** : Roissypole Aéroport CDG 1/Gare de Sarcelles-Saint-Brice RER (via Roissy-en-France, Goussainville, Le Thillay, Gonesse, Arnouville, Garges-lès-Gonesse, Sarcelles) ; **ligne 95-18 (transdev)** : Roissypole/Cergy (via Roissy-en-France, Goussainville, Rond-Point du Thillay) ; **GBUS** : ligne circulaire au départ de la gare.

Plus d'infos sur : [ratp.fr](http://ratp.fr) • [keolis-cif.com](http://keolis-cif.com) • [transdev-idf.com](http://transdev-idf.com)

## Adresse et info utiles

📍 **Mairie** : pl de la Charmeuse. ☎ 01-39-94-60-00. • [ville-goussainville.fr](http://ville-goussainville.fr) •  
– **Marchés** : marché de la Charmeuse

(rue Peltier dans le centre) les mar matin et sam matin ; le mer matin à la Grande Borne.

## Où manger ?

🍷 **A Nossa Casa – Le Roi du Poulet** : 86, bd du Général-de-Gaulle. ☎ 01-30-18-01-40. Tlj 9h-20h. Compter 10-25 €. Autant vous le dire tout net, cet endroit hautement improbable est assez irrésistible. C'est d'ailleurs un grand coup de cœur ! Un petit coin de Portugal en plein Goussainville... Quelle joie de déguster dans une authentique *churrasqueira*, un verre de *vinho verde*, une salade de poule, un beignet de

morue, du poulet rôti et une *pastei de nata*. Autre joie, la terrasse, sur le parking, d'où l'on voit les avions atterrir !

🍷 **Anamour** : 14, rue des Artisans. ☎ 07-51-24-97-73. Tlj 12h-1h, sam-dim 11h30-14h30, 18h30-22h30. Carte 30-91 €. Ce resto halal, réputé pour ses grillades au feu de bois, accueille un DJ les vendredi et samedi. Ces soirs-là, la grande salle se double d'une terrasse dansante.

## À voir. À faire

✠✠✠ **Le vieux village, ou « Vieux-Pays »** commençait déjà à périlcliter dans les années 1960, la mairie et les commerces ayant pris la décision de migrer pour se rapprocher de la ligne de chemin de fer. Il n'empêche que c'est bien en 1974 que tout bascula avec l'ouverture de l'aéroport de Roissy, le vieux village se trouvant pile poil dans l'axe d'une des pistes de décollage ! ADP, tenu juridiquement de racheter les habitations dans les zones impactées mais espérant faire une belle opération immobilière, propose aux habitants de racheter leur maison, à un prix plutôt attractif. Malgré cela, sur 1 000 habitants, 300 décident de rester. La situation vire au tragi-comique quand il apparaît que les maisons abandonnées ne peuvent être démolies car situées à moins de 500 m de l'église classée Monument historique. Les voilà sauvées ! Ou plutôt murées... Et comme les nuisances de l'aéroport interdisent toute nouvelle construction, le village se retrouve figé dans le temps. L'ensemble se ruine doucement, se couvre de graffitis, tandis que quelques résistants continuent à habiter le village.

Une **jolie école Art déco** continue même à accueillir des enfants...

Dans le **parc municipal (tlj 8h-21h)**, le « château » s'effondre un peu plus chaque année...

## Lieux culturels

🎬 **Cinéma Théâtre Sarah Bernhardt** : 82, bd Paul-Vaillant-Couturier. ☎ 01-39-88-96-60. • [ville-goussainville.fr](http://ville-goussainville.fr) • 1 salle.  
🎭 **Espace Pierre de Coubertin** : rue

*Anquetil*. ☎ 01-39-88-96-84. Salle de spectacles et de concerts.

– **Médiathèque municipale François-Mauriac** : 20, rue Robert-Peltier. ☎ 01-39-88-15-64.

## Équipement sportif

– **Piscine intercommunale** : rte de Montmorency. ☎ 01-30-18-95-60. Ouvre l'année, presque tlj sauf certains j. fériés ; horaires très variables selon les jours et les périodes (se rends). Tarifs :

5,50 € pour les adultes et 3,50 € pour les - de 18 ans (4 et 2,50 € pour les résidents). Bassin sportif de 25 m, bassin ludique, fosse à plongée, pataugeoire, sauna, hammam et grand solarium ouvert en été.

# AU NORD DE L'AÉROPORT

On y trouve quelques jolis villages millénaires et une vaste campagne en voie d'urbanisation mais encore assez préservée.

## MARLY-LA-VILLE

(95670)

5 683 hab

Pour la petite histoire, c'est à Marly que François Dalibard, grand naturaliste français de la fin de l'Ancien Régime et fêru de physique, expérimenta le 1<sup>er</sup> paratonnerre le 10 mai 1752. En cherchant à reproduire les expériences de Benjamin Franklin dans son jardin et en étudiant la nature de la foudre, il démontra que les orages sont un phénomène électrique dont on peut se prémunir.

### Comment y aller ?

– **En bus : ligne R1 (kéolis CIF)** : gare (Marly-la-Ville, Puiseux). Plus d'infos sur : [ratp.fr](http://ratp.fr) ● [keolis-cif.com](http://keolis-cif.com)

### Adresse utile

■ **Mairie** : 10, rue du Colonel-Fabien. ☎ 01-34-47-46-46. ● [marly-la-ville.fr](http://marly-la-ville.fr) ●

## À voir. À faire

✎ **Les 2 anciens châteaux d'eau** : rue Gabriel-Péri. À l'entrée du village, on peut encore voir les 2 grosses tours en pierre de taille surmontées de leur cuve métallique. En 1882, pour construire la machine élévatrice d'eau qui apportait l'eau potable au village cela avait nécessité un forage de 70 m de profondeur mais les 5 000 l/h que débitait la pompe devinrent insuffisants et un château d'eau prit le relais des 2 citernes de 40 m<sup>3</sup> en 1970. Des jumeaux très photogéniques (et bientôt entièrement restaurés) !

✎ **Street art** : rond-point entre les rues Roger-Salengro et Jacques-Duclos. L'Espace culturel Lucien Jean Marly-la-Ville propose en été des visites guidées à la découverte de ces fresques disséminées en ville.

✎ **Les carrières de Marly-la-Ville** : l'association des Fouines de Marly souterrain (3, allée des Bouleaux. ☎ 01-34-72-27-38.) organise des visites insolites, à l'occasion des Journées européennes du Patrimoine. Créée en 2002, cette association a pour objet d'étudier et de préserver le patrimoine souterrain de la commune de Marly-la-Ville, notamment les anciennes carrières souterraines de pierre à bâtir. Elle assure la surveillance des galeries et des accès en collaboration avec la municipalité de Marly-La-Ville.

✎ **L'église Saint-Étienne** : classée Monument historique en 1933, c'est un bel exemple de construction gothique réalisée au cours des années 1220-1240.

### Se mettre au vert

✎ **Le parc Salvador Allende** : 73, rue Roger Salengro, entre Marly et le vieux village de Fossés. Une vaste pelouse avec aire de jeu, plongeant vers un étang dont on peut faire le tour et même y pêcher.

➤ **Randonnée autour de Marly-la-Ville par Hérivaux** : à pied. Durée moyenne : 5h15. Distance : 17 km. Départ rue Delanchy à Marly-la-Ville et retour au point de départ. Télécharger la fiche PDF sur ● [visorando.com](http://visorando.com) ● Alternant campagne, forêt et villages, le circuit passe devant le château d'Hérivaux, l'abbaye, et les vestiges d'un ancien moulin du XIII<sup>e</sup> s. Traversée du village de Bellefontaine avec les rives de l'Ysieux et le lac.

### Lieux culturels

☞ **Espace Culturel Lucien Jean** : rue Marcel-Petit. ☎ 01-34-31-37-60.

– **Bibliothèque Municipale Henri Marlé** : 7, allée des Noisetiers. ☎ 01-34-72-74-14.

## FOSSÉS

(95470)

9 934 hab

Même si l'on en cultive la mémoire, difficile d'imaginer que ce tranquille et joli village compta jusqu'à une centaine de potiers au XVII<sup>e</sup> et XVIII<sup>e</sup> s... Fossatussiens (et Fossatussiennes !) étaient spécialisés dans la poterie et la céramique depuis le Moyen Âge grâce à la présence d'un important banc d'argile sur les bords de l'Ysieux. La ville nouvelle présente comme souvent moins d'intérêt pour le touriste qui y trouvera un centre commercial et toutes sortes de restos (pizzas, kebab, etc.). Fossés est, avec Survilliers, l'une des 2 portes d'entrée du Parc naturel régional Oise-Pays de France qui s'étend au-delà de Chantilly.

### Comment y aller ?

– **En RER** : RER D : Paris Nord/Creil (via Garges-Sarcelles-RER, Villiers-le-Bel-Gonesse-Arnouville, Goussainville, Les Noues, Louvres, Survilliers-Fossés).

– **En bus** : Ligne R1 (kéolis CIF) : gare de Survilliers-Fossés/Gare de Louvres (Marly-la-Ville, Puiseux) ; ligne 95-01

(kéolis CIF) : Roissypole Aéroport CDG 1/Gare de Survilliers-Fossés (Epias-lès-Louvres, Mauregard, Vémars, Saint Witz, Survilliers, Fossés).

Plus d'infos sur : ● [ratp.fr](http://ratp.fr) ● [keolis-cif.com](http://keolis-cif.com) ●

### Adresses et info utiles

■ **Mairie** : 1, pl du 19 Mars 1962. ☎ 01-34-47-40-40. ● [ville-fosses95.fr](http://ville-fosses95.fr) ●

■ **Maison du Parc naturel régional Oise-Pays de France** : 48, rue d'Hérivaux 60560 Orry-la-ville.

☎ 03-44-63-65-65. ● [destination.parc-oise-paysdefrance.fr](http://destination.parc-oise-paysdefrance.fr) ●

– **Marchés** : pl du Marché le mar matin ; av Barbusse les jeu et dim matins.

### Où manger ?

!● **C Pizza** : 12, av Henri Barbusse. ☎ 01-30-29-49-03. Lun-jeu 11h-14h30, 18h-22h30, ven 18h-23h, w-e 11h-14h30, 18h-23h. Pizza 12-16,50 €. À déguster sur place ou à emporter, une savoureuse pizza cuite sur pierre et au feu de bois naturel non traité, selon la tradition italienne. Le pizzaiolo n'hésite pas à garnir généreusement ses pizzas de produits frais et de qualité. Bonne ambiance.

!● **Le Lysieux** : 30, rue Jean-Jaurès. ☎ 09-52-76-33-73. Tj sauf dim, 11h30-15h, 18h30-22h30 (23h dim). Le midi en sem, formule 11,90 € et menus 13,90-16,90 €. Carte 18,50-39,40 € ; pâtes et pizzas 11-17 €. Une adresse sympa en ville neuve, proposant pâtes, pizzas, burgers et grillades dans un cadre agréable.

## À voir. À faire

🏡 Le village : tout petit et plutôt joli, avec, en son centre et accolés, l'adorable **église Saint-Étienne** (classée Monument historique) et le **corps de ferme Letourneur**. Ce dernier fait l'objet d'une valorisation et accueillera en 2026 l'« Archéosite des potiers de la vallée de l'Ysieux », une antenne du musée ARCHÉA (« À voir à Louvres »). Ce beau projet prévoit la restauration des fours de potiers et de divers vestiges archéologiques et a obtenu le label « Patrimoine d'intérêt régional » attribué par la région Île-de-France en juillet 2018. Ce centre a pour vocation de témoigner du passé tout en faisant dialoguer avec une production plus contemporaine et de redynamiser le centre-bourg.

## Où acheter de bons produits ?

🏡 La **ferme de Basile** : 700, av de Beaumont. ● [lafermedebasile.fr](http://lafermedebasile.fr) ● **Marven** 15h30-19h, **sam** 9h30-12h30, 13h30-17h30. Magasin de producteurs locaux proposant fruits et légumes, viandes, crèmerie, épicerie... Sont cultivés sur l'exploitation biologique (par la

4<sup>e</sup> génération de maraîchers) : asperges, fraises, concombres, tomates, melons, courges, salades, etc. ; le tout complété par la production des voisins des Hauts-de-France et d'Île-de-France, voire du Sud de la France pour certains fruits.

## Se mettre au vert

➤ **Randonnée de Fosses à Bellefontaine** : à pied ; env 4h et 13 km. **Départ gare de Fosses ou parking des terrains de football (château d'eau)**. Balade dans la vallée de l'Ysieux. Le circuit est également réalisable à VTT. Agréable arrivée à Bellefontaine avec un lavoir et un étang.

➤ **Randonnée de Surveilliers à Orry par la forêt de Coye** : env 5h30 et 17 km. **Télécharger la fiche PDF sur** ● [visorando.com](http://visorando.com) ● Une belle randonnée essentiellement en forêt, d'une gare à l'autre. La 1<sup>re</sup> moitié est quasiment plate ou en descente, et la suite est assez vallonnée. Le circuit emprunte surtout de beaux chemins de terre ou de sable et quelques sentiers.

➤ **Randonnée de Fosses à Saint-Mard, le long de la Biberonne** : à pied. **Durée moyenne** : 6h50, env 23 km. **Télécharger la fiche PDF sur** ● [visorando.com](http://visorando.com) ● Une randonnée de gare à gare (circuit Grand tour de Paris de gare à gare) dans les champs, les bois et les villages de la plaine de Goële, avec de multiples franchissements de la Biberonne. Quelques étangs et quelques belles églises agrémentent le parcours.

## Lieux culturels

🎬 Le **cinéma intercommunal de l'Ysieux** : pl de la Liberté. ☎ 01-34-09-31-34 (répondeur) ou 01-34-72-88-40 (administration). Cette salle de 168 places, est classée Art et essai et Jeune public. Et bientôt, une salle

supplémentaire et un **roof-top** pour des séances en plein air.

– **Ludo-médiathèque intercommunale** : 1, pl du 19-mars-1962. ☎ 01-34-47-40-43.

## Équipement sportif

– **Piscine intercommunale** : **rué Fernand-Picquette**. ☎ 01-34-68-65-49. Aux beaux

jours, son toit s'ouvre complètement, comme un tournesol.

## POUR ALLER PLUS LOIN

🏡 **L'abbaye de Royaumont** : à **Asnières-sur-Oise** (95270). ☎ 01-30-35-59-00. ● [royaumont.com](http://royaumont.com) ● 🚗 (à 90 %). À env 15 km au nord-ouest de Fosses par la D 922. **Navettes gratuites les w-e depuis la gare de Luzarches (Paris-gare du Nord)**. Tj 10h-18h (17h30 nov-mars) en visite libre, avec le parcours numérique. Visites guidées : avr-oct, sam à 14h30 et 15h45, dim et j. fériés à 11h30, 14h et 15h30 ; nov-mars, sam 14h et 15h15, dim et j. fériés 11h30, 14h et 15h15. Bletterie fermée 12h45-13h45. **Entrée : 10 € (accès à l'abbaye et au parc ; visite guidée incluse) ; réduc ; gratuit - de 3 ans. Forfait famille : 28 €. Compter 1h de visite. Belle librairie à l'entrée. Certains dim à 15h30, rencontres autour de thèmes variés : la musique, l'histoire, l'architecture, la nature, l'artisanat d'art ou la danse. Sans supplément de prix.**

Certainement l'une des plus belles abbayes cisterciennes d'Île-de-France. Situés dans un cadre boisé, les bâtiments sont d'autant plus beaux qu'ils sont entourés de nombreux petits canaux et plans d'eau.

**Fondée au XIII<sup>e</sup> s par Louis IX** sous la conduite de sa mère Blanche de Castille, l'abbaye fut richement dotée. Cette abbaye royale, au cœur du Pays de France, berceau des Capétiens, aurait accueilli jusqu'à 120 moines sous Louis IX dont c'était la 1<sup>re</sup> fondation. À la Révolution, l'abbaye, vendue comme bien national, fut rachetée par le banquier de jeu de Marie-Antoinette. Il la transforma en manufacture de coton. Des religieuses en firent leur noviciat de 1869 à 1905, et entreprirent d'importants travaux de restauration. Ensuite, elle servit d'hôpital militaire durant la Grande Guerre.

Aujourd'hui, Royaumont est une **fondation qui accueille des artistes venus du monde entier** pour participer à des programmes de recherche et de création, ainsi que des concerts hors les murs du Festival de Royaumont.

On entre par un chemin ombragé entouré de canaux, l'abbaye en face de soi se reflétant dans l'eau. Elle a retrouvé toute sa splendeur après d'importants travaux de restauration. À gauche, le bâtiment traversé par un petit canal est celui des latrines (60 sièges dos à dos, que l'on imagine au-dessus des arcs). Pratiquement unique en son genre. On peut être étonné de la hauteur au-dessus de l'écoulement (peut-être pour éviter tout risque en période de crues !). À droite, il ne subsiste que les bases des piliers de l'église abbatiale, qui était aussi grande que Notre-Dame de Paris ! Parmi les vestiges, remarquez une surprenante et romantique tourelle d'escalier de 40 m qui défie les lois de l'équilibre. Cherchez à la base de son toit les petites têtes grimacantes, pied de nez aux cisterciens qui ne toléraient aucune représentation figurative dans leur enceinte.

– On ne visite que le **rez-de-chaussée du bâtiment principal**. Le plus grand cloître cistercien de France, bien conservé, entoure un agréable jardin dessiné par Achille Duchêne en 1912. Sur la gauche en entrant, admirable réfectoire du XIII<sup>e</sup> s avec ses 2 nefs séparées par des colonnes d'un seul bloc (monolithe), où l'on peut admirer un grand orgue d'Aristide Cavaillé-Coll et ses 2 573 tuyaux, de 1864, et un impressionnant sol composé de plus de 40 000 carreaux, fabriqués à la main, d'après des modèles d'époque. Toujours dans le cloître, à droite de l'entrée principale, la sacristie présente une étonnante voûte en berceau brisé et abrite une statue médiévale.

– Dehors, un **jardin médiéval**, composé de plusieurs dizaines de plantes dans 9 carrés de cultures, au pied des cuisines et du réfectoire. Au-delà de l'aspect esthétique, il permet d'évoquer les principes du jardin au Moyen Âge et invite le visiteur à se plonger dans l'histoire des plantes. Cachée dans le parc (à droite de l'entrée), une grotte artificielle a été conçue par les sœurs, au XIX<sup>e</sup> s, avec des pierres de l'église. Un belvédère a été aménagé à son sommet et permet d'observer le **potager-jardin**, traité en permaculture.

🍷 **Bar-salon de thé** : le w-e à partir de 12h. **Restauration simple et pâtisseries**. Dans le bâtiment des latrines, on

s'installe dans de confortables fauteuils en osier autour d'un bar en bois moderne qui s'intègre parfaitement



dans le décor de vieille pierre. Ou bien en terrasse, quand le temps le permet, au bord du petit canal où nagent les canards.

– **Festival de Royaumont** : à l'abbaye, *concerts de musique vocale ou instrumentale chaque w-e de fin août à mi-oct ; spectacles de danse également. Programme sur le site internet. Résas* : ☎ 01-30-35-58-00.

## SURVILLIERS

(95470)

4 278 hab

À l'orée du Parc naturel régional Oise-Pays de France, ce village à l'économie exclusivement rurale, a connu une profonde mutation au début du XX<sup>e</sup> s avec l'installation d'une cartoucherie qui va faire entrer Survilliers dans l'ère industrielle et en faire, déjà à l'époque, une petite « ville nouvelle ».

### Comment y aller ?

– **En RER** : RER D : Paris Nord/Creil (via Garges-Sarcelles-RER, Villiers-le-Bel-Gonesse-Arnouville, Goussainville, Les Noues, Louvres, Survilliers-Fosses).

– **En bus** : ligne 95-01 (kéolis CIF) : Roissypole Aéroport CDG 1/Gare de

Survilliers-Fosses (via Épias-lès-Louvres, Mauregard, Vémars, Saint Witz, Survilliers, Fosses) ; ligne R1 (kéolis CIF) : Gare de Survilliers-Fosses/Gare de Louvres (Marly-la-Ville) Puisseux-en-France. Plus d'infos sur : ● [ratp.fr](http://ratp.fr) ● [keolis-cif.com](http://keolis-cif.com) ●

### Adresse utile

■ **Mairie** : 3, rue de la Liberté. 01-34-68-26-00. ● [survilliers.fr](http://survilliers.fr) ●

### Où manger ?

● **Le bistrot de Survilliers** : 13, rue du Houx. ☎ 01-34-68-68-26. Lun-ven 12h-14h30. Formule 13,90 € et menu 16,90 €. Le bar-tabac du village est

aussi un joli resto à la déco soignée. Le menu du jour, cuisiné maison, attire une foule de locaux ou de professionnels avisés.

### À voir. À faire

✂ **Le musée de la Cartoucherie** : 24, Grande-Rue. ☎ 01-34-68-26-00 (mairie) ou 01-34-68-54-73 (bibliothèque). Ouv sur demande et à la carte ; tél pour prendre rdv. GRATUIT. L'ancien gymnase de l'entreprise « La Cartoucherie française » a été transformé en petit musée. On n'y fabrique plus de munitions, mais les usines sont toujours en activité et fabriquent des équipements de sécurité comme les airbags. À l'époque, le site s'étendait sur 16 ha. La maison, fondée en 1903, ne fit pas fortune avec les cartouches de chasse ou le tir forain mais quelques années plus tard, avec la Première Guerre mondiale et la fabrication d'amorces. C'est toute cette histoire qui vous sera racontée, par toutes ces rutilantes machines, soigneusement bichonnées, qui sont exposées (comme la machine à rouler les tubes de 1910 permettant de remplir 1 200 tubes par heure quand ils étaient jusque-là roulés à la main !). Dès lors, la visite s'avère passionnante ! Surtout qu'elle peut être prolongée par une balade autour des **maisons ouvrières** qui jouxtent le musée et témoignent encore de la vie dans les années 1920, quand le capitalisme se voulait paternaliste. On comptait alors 200 logements sur le site ! On voit quelques jardins ouvriers ou l'ancien réfectoire qui abrite toujours la cantine mais qui était, à l'époque, un véritable foyer de vie.

✂ **Le Parc naturel régional Oise-Pays de France** a édité une petite fiche permettant de partir à la découverte du village de Survilliers. En 5 étapes (2,4 km ; 1h15), ce circuit permet de découvrir l'hôtel de ville (reconstruit au début du XX<sup>e</sup> s dans un style néo-Louis XIII) et son parc, la place du Calvaire (et son vieux puits), l'église, la place de la Bergerie et, bien sûr, le quartier de la Cartoucherie.

✂ **L'église Saint-Martin** : classée monument historique depuis 1945. Édifiée à la fin du XV<sup>e</sup> s, elle appartient à la période gothique et au début de la Renaissance. À l'intérieur, voir le mobilier et les vitraux ainsi que des dalles funéraires.

### Se mettre au vert

➤ **La balade de Sorviller** : Parcours : 3 km. Durée : 1h30. Fiche à télécharger sur ● [survilliers.fr](http://survilliers.fr) ● Circuit pédestre mis au point par la commune. Il permet de faire le tour du village en 12 étapes (et 12 panneaux permettant de découvrir l'histoire des lieux-dits).

### Lieu culturel

– **Médiathèque intercommunale** : 50, rue de la Liberté. ☎ 01-34-68-54-73.

### POUR ALLER PLUS LOIN

**CHANTILLY** (60500) 11 200 hab.

Quelques mots suffisent pour évoquer Chantilly : château, forêt, cheval et... crème ! Son château abrite l'un des plus beaux musées de France et la forêt de chênes et de tilleuls qui l'entoure est considérée comme l'un des fleurons de la ceinture verte de Paris (et fait partie du Parc naturel régional Oise-Pays de France). Chantilly est par ailleurs célèbre dans le monde hippique pour son champ de courses et son centre d'entraînement de chevaux.

### IL ÉTAIT UNE FOIS...

Un Gallo-Romain, *Cantilius* (origine du nom de Chantilly), trouvant la région splendide, y bâtit un grand domaine agricole. À la fin du XIII<sup>e</sup> s, les seigneurs de Senlis y élevèrent un château, qui fut détruit lors de la Grande Jacquerie (1358). Le célèbre connétable de Montmorency, de retour de ses guerres d'Italie, fit ajouter, en 1527, à l'ancien château, un **palais Renaissance** appelé aujourd'hui « petit château » ou « Capitainerie », seul témoin encore visible de cette époque.

Le dernier des Montmorency, Henri II prit les armes contre Louis XIII, qui lui fit trancher la tête à la 1<sup>re</sup> occasion (1633). Ses biens passèrent alors à son beau-frère, Henri II de Bourbon, prince de Condé. Le fils de ce dernier, le Grand Condé (qui ne mesurait que 1,57 m) fit magnifiquement aménager le parc par Le Nôtre et y donna de brillantes fêtes.

À la Révolution française, seul le petit château échappa à la destruction. Le dernier des Condé se « suicida » dans des conditions plus que troubles, léguant la propriété à son filleul le **duc d'Aumale**, 5<sup>e</sup> fils de Louis-Philippe. De 1876 à 1883, le duc fit reconstruire le château dans un style Renaissance, tel qu'on peut le voir aujourd'hui. À la fin de sa vie, en 1886, il en fit don,

### A QUI DOIT-ON LA CHANTILLY ?

La recette existait dès le XVI<sup>e</sup> s, donc avant le célèbre François Vatel (1631-1671) à qui l'on attribue parfois l'invention, à tort. Mais le terme « crème chantilly » ne serait apparu qu'à la fin du XVIII<sup>e</sup> s pour les « goûters champêtres » des princes de Condé, voire au début du XIX<sup>e</sup> s. Rien à voir en tout cas avec la mousse en aérosol que l'on peut se procurer aujourd'hui !

ainsi que de ses magnifiques collections, à l'Institut de France, mais avec des conditions très strictes : ne rien vendre, ne rien prêter et conserver la disposition des œuvres telle quelle.

## Comment y aller ?

– **En RER : RER D** : Paris-Nord Gare de Chantilly-Gouvieux. Plus d'infos sur : ● [snfc-connect](#) ●

## Adresse utile

■ **Office de tourisme** : 73, rue du Connétable. ☎ 03-44-67-37-37. ● [chantilly-senlis-tourisme.com](#) ● Lun-sam sauf mar ap-m, 9h30-13h, 14-17h30 (plus dim et j. fériés mai-sept, 9h30-13h, 14h-17h30).

## À voir

●●● **Le domaine de Chantilly** : ☎ 03-44-27-31-80. ● [domainedechantilly.com](#) ● Avr-oct, tj 10h-18h ; nov-mars, tj sauf mar 10h30-17h. Fermé janv. Parc ouv jusqu'à 18h (20h avr-oct) : profitez-en, il n'y a personne dans le parc (peut-être parce que l'entrée est payante ?). Pass Domaine (château, parc et musée du Cheval – spectacle en sus) : 17 € ; tarif réduit 13,50 €. Parc seul : 9 € ; tarif réduit 7 €. Audioguide inclus. Visites guidées des appartements privés du duc d'Aumale, tj (places limitées) : 7 € de supplément.

– **Accès au château** : par le pont entre les 2 étangs. Sur la droite, on remarque un long bâtiment tout blanc de style classique, le château d'Engnien.

– Sur place, il est difficile d'avoir une **vue d'ensemble du domaine**. En revanche, en arrivant à Chantilly par la D 924, la vue est somptueuse depuis le village de Vineuil-Saint-Firmin.

– ●●● **Le château** : abrite les **grands appartements** et le **musée Condé**, un des musées de peintures les plus riches de France après le Louvre, avec une fantastique collection de peintures anciennes. **Les petits appartements se visitent aussi, mais seulement sur résa et avec supplément.**

**Les grands appartements : visite libre, comprise dans le pass**

– **Le cabinet des Livres** : près de 19 000 volumes plus rares les uns que les autres font de cet ensemble la plus belle collection réunie par un amateur. Notamment les *Très Riches Heures du duc de Berry* (dont le fac-similé est exposé), les œuvres de Ronsard, de Du Bellay...

– **Le Grand Cabinet de Monsieur le Prince** : mobilier décoré de tapisseries de Beauvais entièrement réalisées à la main. Un travail considérable : 1 cm<sup>2</sup> par jour et par ouvrière !

– **La Grande Singerie** : dorée à la feuille d'or. L'un des rares exemples des *Singeries*, œuvre de Christophe Huet, très en vogue au XVIII<sup>e</sup> s. Il s'agit de peintures mettant en scène des singes (musiciens, apothicaire...) se comportant tels des humains, soulignant ainsi la vanité des hommes.

**Le musée Condé**

– **La galerie des Cerfs** : c'est l'ancienne salle à manger du duc d'Aumale, dominée par la galerie où étaient installés les musiciens qui jouaient pendant les repas. Plafond à caissons de bois ornés des armoiries des familles qui se succédèrent à Chantilly. Imposantes tapisseries des Gobelins (XVII<sup>e</sup> s) et, bien sûr, la collection de trophées de chasse.

– **La galerie de peintures** : surmontée d'une verrière favorisant l'éclairage naturel. Noter l'accrochage des 85 peintures, à la mode du XIX<sup>e</sup> s, qui, selon les dernières volontés du duc d'Aumale, ne saurait être modifié. Un grand nombre de chefs-d'œuvre toutes époques confondues, dont beaucoup de toiles de Poussin, Carrache...

– **La salle Isabelle** : des tableaux appartenant à différents courants de la peinture française au XIX<sup>e</sup> s (Delacroix, Théodore Rousseau et Ingres) et des marines hollandaises.

– **Le Santuario** qui abrite probablement les œuvres les plus importantes du musée, notamment la sublime *Madone de la maison d'Orléans* et *Les Trois Grâces* de Raphaël et, surtout, 40 miniatures réalisées vers 1455 par Jean Fouquet, pour un livre d'heures.

– **La tribune** : grande salle octogonale éclairée par une lanterne centrale qui mérite toutes les épithètes avec son riche plafond orné. Nombreux chefs-d'œuvre, dont le portrait le plus connu de *Molière* par Mignard.

**Les petits appartements privés du duc d'Aumale sont ouverts uniquement dans le cadre d'une visite guidée (12 pers/groupe), avec supplément de 7 €. Résa sur place ou, mieux, en ligne.**

– ●●● **Le parc** : voir les infos pratiques plus haut pour les horaires et tarifs. Possibilité (en saison) de balade nautique (embarcation à pédales, barque), location de voitures électriques ou rosalies (avec supplément). Les chiens y sont interdits, même tenus en laisse.

Continuer l'allée jusqu'à la maison de Sylvie, précédée d'un beau jardin tracé par Le Nôtre. Le sentier rejoint alors les parterres et bassins de Le Nôtre qui aménagea le Grand Canal et son appendice perpendiculaire, la Manche, en détournant la rivière Nonette. Dans l'axe de la Manche s'étend la pelouse en amphithéâtre du Vertugadin. De part et d'autre des parterres, 2 futaies dites « des Philosophes », car les intellos qui rendaient visite au Grand Condé aimaient y phosphorer à l'ombre des platanes. Tout à gauche, on trouve le jardin anglais, aménagé au début du XIX<sup>e</sup> s, avec une jolie décoration : l'île d'Amour, le temple de Vénus, les cascades de Beauvais. La visite s'achève au jeu de paume, construit en 1756, à hauteur de la porte Saint-Denis.

– 🚂 Un petit train permet aussi de faire le tour du parc avec un parcours commenté. On peut également pique-niquer près du labyrinthe, dans l'espace réservé.

– 🚶🚶 **Le musée du Cheval – Grandes Écuries** : ☎ 03-44-27-31-80. ● [domainedechantilly.com](#) ● Mêmes horaires que le château. Entrée incluse dans le pass Domaine : 17 € ; tarif réduit 13,50 €. Outre la visite du château, elle comprend ici les écuries, le musée du Cheval avec une animation équestre de 30-45 mn (à 11h et/ou 14h30, sauf ap-m de « grand spectacle »). Sur résa (fortement conseillée sur Internet), avr-oct (plus pour Noël), « grand spectacle » équestre : 22 € (plus de 70 représentations, incluant la visite des écuries). Bar-snack sur place.

Au XVIII<sup>e</sup> s, le duc de Bourbon fit construire ces superbes écuries, persuadé qu'il se réincarnerait en cheval. À l'époque, ce véritable palais abritait 220 chevaux, les 23 voitures hippomobiles du duc ainsi que tout le personnel afférent : palefreniers, cochers, etc.

Aujourd'hui, on y trouve notamment le **musée du Cheval**. Il retrace l'importance de cet animal dans l'histoire de l'homme à travers 15 salles et des centaines d'objets artistiques et ethnologiques, dans une présentation plutôt ludique. Une visite intéressante que l'on soit un passionné du sujet ou non. Autres intérêts des lieux : les **écuries** avec leurs box toujours occupés et l'impressionnant dôme de 28 m de haut sous lequel sont proposées des animations équestres quotidiennes.

## SAINT-WITZ

(95470)

2 341 hab

Sa situation à la sortie de l'autoroute et à seulement 5 km du parc Astérix (mais aussi à 13 km de la mer de Sable ou encore à 11 km du parc d'Ermenonville si cher à Jean-Jacques Rousseau), explique l'implantation de nombreux hôtels (de chaîne)... ce qui a pour effet de gonfler chaque nuit le nombre de Wéziens et Wéziennes ! Par ailleurs, le village est bien tranquille mais il abrite une curiosité qu'on vous laisse découvrir...

## Comment y aller ?

– **En bus : ligne 95-01 (kéolis CIF)** : Roissypolé Aéroport CDG 1/ Gare de Survilliers-Fosses (Épiais-lès-Louvres, Mauregard, Vémars, Saint Witz, Survilliers, Fosses). Plus d'infos sur : ● [ratp.fr](#) ● [keolis-cif.com](#) ●

## Adresse utile

📍 **Mairie** : 1, pl Isabelle de Vy. ☎ 01-34-68-26-20. ● [saint-witz.fr](http://saint-witz.fr) ●

## À voir. À faire

🦋 **Le phare aéronautique de Saint-Witz** : 30, rue de Paris. Cet intrigant pylône, surmonté d'une miniplatforme, faisait partie d'un ensemble de feux d'aide à la navigation aérienne de nuit et par temps brumeux. Construits pendant l'entre-deux guerres, ils étaient destinés aux premiers avions de ligne et étaient allumés peu de temps avant le passage d'un avion, par un habitant qui grimpait à l'échelle jusqu'au phare lumineux. Ainsi, les 1<sup>ers</sup> contrôleurs aériens étaient instituteur, garde-champêtre ou meunier ! Inscrit au label Patrimoine d'intérêt régional, le phare de Saint-Witz est l'avant-dernier de la ligne qui reliait autrefois Bruxelles à Paris avant celui du Bourget.

🦋 **Le moulin de Saint-Wy** : juste à côté du « phare ». C'est le dernier des nombreux moulins qui couvraient autrefois la butte de Montmélian, point culminant de la commune (à 169 m d'altitude !). Datant de 1843, il a perdu ses ailes et son mécanisme dans un incendie. On pouvait le voir autrefois à 20 km à la ronde !

## Se mettre au vert

➤ **Circuit Saint-Witz-Vémars** : circuit pédestre de 11 km et env 3h, au départ du parking du complexe sportif rue Robquin. Une balade détente imprégnée du souvenir de **Charles Péguy** et de **François Mauriac**, l'un, poète, l'autre, prix Nobel de littérature, tous 2 décédés sur ces lieux. En chemin, on peut apercevoir, sur la butte, la **chapelle Notre-Dame-de-Montmélian**, dite chapelle Péguy car le poète y passera une nuit en prière avant de périr sous les balles ennemies en août 1914 et le moulin **Saint-Wy** (fin XVIII<sup>e</sup> s), dernier moulin perché sur la colline. Le **lavoir du XIX<sup>e</sup> s** ne manque pas non plus d'intérêt. Il se situe à l'emplacement de la source « Fontaine aux Chiens », qui a fourni l'eau potable jusqu'à l'arrivée de l'eau courante.

## Lieux culturels

📖 **Médiathèque et Espace culturel La Tuilerie** : 8, rue André-Berson et rue de Paris. ☎ 01-30-29-14-62. La Tuilerie regroupe une médiathèque intercommunale et une salle de spectacle municipale de près de 200 places.

## POUR ALLER PLUS LOIN

🦋 **Le parc Astérix** : 60128 Plailly. ☎ 09-86-86-86-87 (billetterie) ● [parcaterix.fr](http://parcaterix.fr) ● À 8 km au nord de saint-witz par l'A1. Accès : RER B, arrêt Roissy-Charles-de-Gaulle-1 puis rendez-vous au guichet Parc Astérix, quai A3. Navette toutes les 30 mn, 1h avant l'ouverture du parc et jusqu'à 1h après sa fermeture. Ouv avr-déc (se renseigner pour les dates précises, qui changent chaque année). Tlj avr et juil-août et pdt vac de la Toussaint (fermé lun-mar mai-juin, et ouv le w-e seulement en sept-oct) 10h-18h ou 19h (heure de fermeture des attractions) + vac de Noël 11h-19h. Tarifs : adulte 59 € ; enfant 51 € ; gratuit - de 3 ans. Pass Saison (valable 1 an pour un nombre illimité de visites au parc Astérix) : adulte 134 € ; enfant 139 €. Promos sur le site internet. Parking payant : 20 €/j.

## Conseils du Gaulois malin

– Si vous le pouvez, venez chez nos amis les Gaulois de préférence en début de saison en semaine (avril, mai), il y a moins de monde.  
– Certaines attractions étant basées sur l'eau, n'oubliez pas votre vêtement de pluie ou un rechange.

– Adoptez la « Touche Gauloise » avec l'application mobile du Parc Astérix qui donne des informations en temps réel sur les temps d'attente et permet d'accéder rapidement à toutes les informations sur les attractions et spectacles du parc.

– Possibilité de mesurer votre enfant à l'accueil ou dans les boutiques situées à l'entrée du parc. Il recevra un tampon ou un bracelet correspondant à sa taille. Plus besoin de le mesurer avant d'embarquer dans l'attraction !

– Pour éviter les files d'attente, allez à contre-courant. Le matin en arrivant, commencez par les attractions du fond du parc, puis enchaînez avec 1 ou 2 spectacles, ce qui devrait vous occuper jusque vers 14h. Après une pause-déjeuner tardive (la tranche horaire 12h-13h30 étant saturée), profitez des attractions du début du parc.

De taille humaine, il est sympathique comme tout, bon enfant, authentique comme on aime et surtout pas prétentieux pour un sou. En outre, le décor est parfaitement réussi (validé par Uderzo, d'ailleurs) et, de menhir en hutte à toit de chaume, on a vraiment l'impression d'être entré dans la B.D. Côté attractions, il y en a pour tous les âges et donc, tout le monde s'y retrouvera. Enfin, un grand bravo pour les spectacles !

Le parc Astérix est divisé en 6 univers : la **Gaule**, où l'on trouve le village d'Astérix, l'**Empire romain**, la **Grèce antique** (géniale reconstitution d'un petit village sur les côtes de la mer Égée, avec ses tavernes et ses maisons blanches et bleues), **À travers le temps**, pour un voyage du Moyen Âge au XIX<sup>e</sup> s, la **zone Vikings**, pour ceux qui ont le goudurix et, enfin, l'**Égypte**, avec son attraction pharaonique, Oziris ! En fait, ce n'est pas immense, on peut raisonnablement tout découvrir en une journée sans trop se presser.

## Spectacles

Programme et horaires disponibles à l'entrée. Pensez à organiser votre journée en fonction des spectacles que vous voulez voir (certains ne sont donnés que 1 ou 2 fois par jour).

## VÉMARS

(95470)

2 494 hab

On trouve dans l'ancien château de la Motte (l'actuelle mairie) une salle rendant hommage à **François Mauriac**, son habitant le plus célèbre, prix Nobel de littérature en 1952. Ses fans pourront également aller se recueillir sur sa tombe puisque l'auteur de **Thérèse Desqueyroux** est enterré avec sa femme dans le cimetière de la commune.

## Comment y aller ?

– **En bus** : ligne 702 (kéolis CIF) : Roissy-pole Aéroport CDG 1/Gare de Louvres RER (Le Mesnil-Amelot, Villeneuve-sous-Dammartin, Moussy-le-Vieux, Moussy-le-Neuf, Vémars, Villeron) ; ligne 95-01 (kéolis CIF) : Roissy-pole Aéroport CDG 1/Gare de Survilliers-Fosses (Épiais-lès-Louvres, Mauregard, Vémars, Saint-Witz, Survilliers, Fosses). Plus d'infos sur : ● [ratp.fr](http://ratp.fr) ● [keolis-cif.com](http://keolis-cif.com) ●

## Adresse utile

📍 **Mairie** : rue Léon-Bouchard. ☎ 01-34-68-33-40. ● [mairiedevemars.fr](http://mairiedevemars.fr) ●

## À voir. À faire

🦋 **Le musée François-Mauriac** : dans la mairie. ☎ 01-34-68-33-40. ● [mairiedevemars.fr](http://mairiedevemars.fr) ● Sur RV ; lun, mar, mer, ven, 9-12h et 14-18h. Jeudi 14h-18h et sam 9-12h. GRATUIT. Le terme musée est sans doute un peu exagéré, car il s'agit surtout d'une salle où son cabinet de travail a été reconstitué et des effets personnels rassemblés au rez-de-chaussée de cette maison qui appartenait à sa femme Jeanne Lafon et qui abrite aujourd'hui la mairie. Il y fit de nombreux séjours à la suite de son mariage en 1913. Sa maison servira de base à son action de propagande contre l'occupant allemand à partir de 1940.



✚ **L'église Saint-Pierre-et-Saint-Paul** : ☎ 01-34-68-30-70 (pour récupérer la clef). Elle a été restaurée en 1849 et 1882, puis récemment au début du XXI<sup>e</sup> s, et se trouve dans un excellent état. L'église disposait d'une cloche sonnante en ré bémol dénommée Catherine et coulée en 1653. Une 2<sup>de</sup> cloche, dénommée Laurence, qui donne le la bémol, a été coulée en juin 2019 sous les yeux des Vémarois.

## Se mettre au vert

➤ **Circuit pédestre de 11 km, Saint-Witz-Vémars** : voir détails dans « Se mettre au vert à Saint Witz ».

## Lieu culturel

– **Bibliothèque associative** : à la mairie, 5, rue Léon-Bouchard. ☎ 01-34-68-33-40.

## VILLERON

(95380)

2 000 hab

Les terres dépendaient de l'abbaye de Chaalis, dont les moines décidèrent de construire au Moyen Âge, une ferme et une remarquable grange. Cette fabuleuse « cathédrale du blé » ne se visite malheureusement que très rarement, mais ses dimensions hors norme la rendent bien visibles de la route. C'est l'un des plus beaux bâtiments médiévaux d'Île-de-France. Le village, rural et résidentiel, ne s'est développé que tardivement et présente moins d'intérêt.

## Comment y aller ?

– **En bus** : ligne 702 (kéolis CIF) : Roissypole Aéroport CDG 1/Gare de Louvres RER (via Le Mesnil-Amelot, Villeneuve-sous-Dammartin, Moussy-le-Vieux, Moussy-le-Neuf, Vémars, Villeron) ;

ligne R4 (kéolis CIF) : Roissypole Aéroport CDG 1/Gare de Louvres (via Épiais-lès-Louvres, Chennevières-lès-Louvres, Villeron).

Plus d'infos sur : ● [ratp.fr](http://ratp.fr) ● [keolis-cif.com](http://keolis-cif.com) ●

## Adresses utile

📍 **Mairie** : 25, rue Saint-Germain. ☎ 01-34-68-15-00. ● [villeron.fr](http://villeron.fr) ●

## À voir

✚✚✚ **La grange cistercienne de la ferme de Vaulerent (ou Vaulerand)** : On ne peut la voir que de l'extérieur... et de loin... Car, bien que classée Monument historique depuis 1889, elle n'est malheureusement ouverte qu'une fois par an environ (se renseigner auprès d'ARCHÉA à Louvres, où l'on peut admirer, mince consolation, la maquette de la grange).

Construite vers 1220-1230 en pierre calcaire et surmontée d'une charpente en bois et de 150 t de tuiles plates, ses dimensions sont tout aussi impressionnantes : 72 m de long, 23 m de large et 20,5 m de haut. Ses 13 travées pouvaient contenir 6 500 m<sup>3</sup> de céréales ! Surnommée « grange du Diable » après qu'un fermier aurait vendu au démon l'âme de sa fille contre un toit à la grange si celui-ci était construit dans la nuit pour protéger ses récoltes. La légende raconte qu'il aurait pris le Diable au piège en faisant chanter le coq avant l'aube, sauvant l'enfant mais laissant la toiture inachevée. En réalité, cet espace non tuilé assurait la bonne aération du grain...

On y cultive aujourd'hui les fameuses « pommes de terre de la ferme de Vaulerent », celle-ci étant toujours en activité (pas de vente sur place).

# LES COMMUNES DU SUD-EST

Entre Villeparisis et Claye-Souilly, on se balade le long du canal de l'Ourcq (qui a fêté ses 200 ans en 2022). Les berges du canal résonnent encore des voix de la population bigarrée qui s'y activait au XIX<sup>e</sup> s, lorsque l'Ourcq était la voie de transport majeure entre Meaux et Paris. Au début du XIX<sup>e</sup> s, Paris manque d'eau alors que Napoléon veut en faire la ville la plus moderne d'Europe. Il est alors décidé de créer un canal reliant la rivière Ourcq à Paris en détournant son cours. Les travaux (1802-1821) permettent à la fois l'alimentation de Paris en eau potable et l'établissement d'une nouvelle voie de transport de marchandises vers la capitale. La navigation de commerce a ici été florissante jusqu'à la seconde moitié du XX<sup>e</sup> s, avant que le chemin de fer ne prenne le dessus. À partir des années 1980, la navigation de plaisance prend le relais. Depuis la fin des années 1990, les abords du canal sont aménagés en axe vert ouvert aux activités de loisir et aux circulations douces. C'est aussi devenu un paradis de l'art de rue avec le parcours *street-art* canal de l'Ourcq : des œuvres de formats très variables qui surgissent sur un chemin, devant un pont... graffitis, fresques, tags, collages, pochoirs, il y en a pour tous les goûts. Une façon bien contemporaine d'agrémenter le parcours : même les ados auront envie de pédaler !

## VILLEPARISIS

(77270)

26 580 hab

Son nom viendrait de la tribu gauloise des Parisii (qui ont également donné leur nom à la ville de Paris) qui aurait peuplé la zone dès l'époque antique, comme en témoignent des sarcophages retrouvés sur place. Il ne s'agit pendant longtemps que de champs et de marécages et la ville ne se développa vraiment qu'avec l'arrivée du chemin de fer. Dès lors, les Parisiens vinrent y jardiner le temps d'une journée ou d'un week-end, puis y passer quelques jours de vacances avec l'avènement des congés payés, avant de s'y installer en famille après-guerre... Avec le temps, les petits jardins ouvriers se couvrirent de cabanons qui se transformèrent en coquettes maisons. Il est étonnant de voir que la ville a conservé son plan en étoile avec la gare en son centre et le tracé des parcelles. Ce qui explique que cette ville de banlieue, plutôt étendue, soit encore très encore pavillonnaire et cernée par les champs, sans barres ni immeubles.

Villeparisis est traversée par le canal de l'Ourcq sur un peu plus de 5 km et l'on y vient très facilement à vélo depuis le bassin de la Villette. On peut également poursuivre la balade jusqu'à Claye-Souilly et Meaux. La Scandibérique (ou EuroVélo 3) emprunte une partie de cette belle voie verte, le long du chemin de halage.

### DU CÔTÉ DE CHEZ PROUST

*Les proustomaniaques n'auront pas manqué de souligner que l'un des personnalités de La Recherche n'est autre que la Marquise de Villeparisis. On ne saurait y voir un hasard, sachant que Guermantes est le nom d'un village situé à quelques kilomètres de là, berceau tout aussi imaginaire de la famille du célèbre Palamède de Guermantes, autrement dit du baron de Charlus, ou de son neveu Robert de Saint-Loup.*

### Comment y aller ?

– **En RER** : **RER B** : Gare du Nord/ Gare de Mitry-Claye (via Villeparisis-Mitry-le-Neuf).

– **En bus** : **ligne 3 (kéolis CIF)** : Villeparisis centre /Gare de Villeparisis-Mitry-le-Neuf ; **ligne 16 (kéolis CIF)** : Gare de Villeparisis-Mitry-le-Neuf/ Compans(via Mitry-Mory, Gare de

Mitry-Claye) ; **Le Villepa, lignes 17, 18, 21 (kéolis CIF)** : (Villeparisis intramuros, marché, centre) ; **ligne 23 (kéolis CIF)** : Villeparisis/Aéroport CDG 1 (via Mitry-Mory) ; **ligne 71 (kéolis CIF)** : circulaire Gare Villeparisis Mitry-le-Neuf.

Plus d'infos sur : ● [ratp.fr](http://ratp.fr) ● [keolis-cif.com](http://keolis-cif.com) ●

### Adresse et info utiles

📍 **Mairie** : 32, rue de Ruzé. ☎ 01-64-67-52-00. ● [villeparisis.fr](http://villeparisis.fr) ●

– **Marché** : pl du marché les mer, ven et dim matin.

### Où manger ?

📍 ⤴ **Le Balthazar** : av Jean-Monnet. ☎ 01-60-35-87-75. Tlj sauf lun soir. Le midi en sem, formule 14,50 € et menu 18,90 € ; plats env 11-42 €. Avec des viandes mûrées grillées, des burgers, des salades, des pizzas, la carte a de quoi satisfaire tout le monde. Cadre plutôt agréable avec sa grande fresque babylonienne (toujours plus sympa que la terrasse donnant sur le parking du supermarché).

📍 ⤴ **Bistro Régent** : av Jean-Monnet. ☎ 01-60-21-15-39. Tlj 11h45-14h30, 18h45-22h45 (23h jeu et 23h15 ven-sam). Plats 14,90-25 €. Cette brasserie recommandée par Philippe Etchebest a fait de la viande sa spécialité : tartare, entrecôte, magret, avec des frites maison, servies à volonté.

📍 **La Trattoria** : 31 rue J. Jaurès, en centre-ville.

### À voir. À faire

📍 ⤴ **L'église Notre-Dame-de-la-Paix** : 105, av du Général-de-Gaulle. Construite en 1955 et inaugurée 3 ans plus tard, cette belle église toute en courbes et verticales est l'œuvre de l'architecte Maurice Novarina. Le clocher, séparé, est plus récent (1995) mais il s'inspire de l'architecture de l'église et il faut avouer que le mariage est plus que réussi. L'intérieur, tout aussi sobre que l'extérieur, séduit par ses vitraux abstraits et la belle lumière colorée qu'ils distillent. L'ensemble a été labellisé « Architecture contemporaine remarquable ».

📍 **Le musée de l'Histoire locale Francis-Écoutein** : Parc Honoré de Balzac, 60, rue Jean Jaurès. ☎ 01-60-21-21-00. Sam 10h-12h ou en sem sur rdv.

### Où acheter de bons produits ?

📍 **Biscuiterie Astruc** : 4, rue Denis-Papin. ☎ 01-64-27-84-82. ● [biscuiterie-astruc.fr](http://biscuiterie-astruc.fr) ● Mar-ven 10h-13h, 14h-19h. Située dans la zone industrielle, cette biscuiterie familiale, fondée en 1927, cache bien son jeu car la qualité est au rendez-vous et son « clean label » vous garantit des produits sans additif, sans

colorant ni conservateur tandis que les recettes éternelles (financiers, madeleines...) privilégient les blés locaux et les œufs de poules élevées en plein air. Vendues au détail ou au kilo, ces délicieux biscuits et pâtisseries offrent en outre un rapport qualité-prix remarquable. Un vrai bon plan !

### Se mettre au vert

📍 **Le canal de l'Ourcq**, à pied ou à vélo... voir plus haut, mais aussi à Gressy et Claye-Souilly.

> **Scandinavie** : étape de Villeparisis à Thieux, env. 1h, 13 km. La véloroute V3 reliant Trondheim en Norvège à Saint-Jacques-de-Compostelle en Espagne, en 1 700 km, traverse la Seine et la Marne. Entre Villeparisis et Gressy, le circuit suit le canal. Au-delà, il faudra partager la route avec les voitures.

## Lieux culturels

**Centre culturel municipal Jacques Prévert** : pl Pietrasanta. ☎ 01-64-67-59-60. ● ccjp.fr ● Une salle de 650 places renommée en Île-de-France, tant pour la qualité de son acoustique que par celle de sa programmation, riche et variée : danse classique, contemporaine ou hip hop, cirque, concerts, théâtre classique ou de boulevard, ainsi que des spectacles à destination du jeune public. Devant le centre culturel, on peut admirer une œuvre du plasticien, père de l'art optique, **Victor**

**Vasarely**, célèbre pour ses illusions d'optique : un grand V, symbole de la ville. Plusieurs de ses lithographies sont également exposées à l'Hôtel-de-Ville. Outre le centre culturel, on trouve sur place un conservatoire, une médiathèque et une ludothèque.  
– **Médiathèque municipale Elsa Triolet** : pl Pietrasanta. ☎ 01-60-21-21-60.  
– **Conservatoire de Musique** : 3 chemin de la Couronne.  
– **Ludothèque** : pl du Marché.

## Équipement sportif

– **Piscine intercommunale Jean Taris** : 88, av de Berny. ☎ 01-64-27-52-70. Ouv tte l'année, presque tjs sauf fériés ; horaires très variables selon les jours et les périodes (se renseigner). Tarifs : 4,50 € pour les adultes et 3 € pour les - de

18 ans (3 et 2 € pour les résidents). L'une des fameuses piscines « Tournesol » construites dans les années 1970-1980, iconiques avec leur toit partiellement découvrable en été. Au centre, un bassin sportif de 25 m.

## MITRY-MORY

(77290)

20 648 hab

Si la commune, qui regroupe plusieurs villages, est très étendue, le vieux Mitry est un bourg resté très rural... au bout des pistes ! Un haut lieu du *plane spotting*, donc, et c'est ce qui l'a sauvé de l'urbanisation galopante. Au cœur de l'Espace naturel régional de la Plaine de France (ayant pour objet la préservation des espaces agricoles situés au sud de l'aéroport), la ville mène une politique de mise en valeur de sa biodiversité et de lutte contre la pollution : éco-pâturage, fleurissement, installation de ruches, réaménagement du bois du Moulin des Marais... Elle se veut aussi « comestible » avec des herbes, des fruits et des légumes disponibles au Jardin des sens, le joli potager aménagé au pied de l'église de Mitry-le-Vieux ou des pommes à cueillir dans le verger planté à l'entrée de Mitry-le-Neuf. Une belle idée !

## Comment y aller ?

– **En train** : **En transilien K** : Paris-Nord/Crépy-en-Valois (via Mitry-Claye, Compans, Thieux-Nantouillet, Dammartin-Jully-Saint-Mard) **en TER**.

– **En RER** : **RER B** : Gare du Nord/

Gare de Mitry-Claye (via Villeparisis-Mitry-le-Neuf).

– **En bus** : **ligne 9 (transdev)** : Gare de Meaux/Gare RER de Mitry-Claye (Mitry-Mory) (via Claye-Souilly) ; **ligne 16 (kéolis)**

**CIF** : Gare de Villeparisis-Mitry-le-Neuf/Compans (via Mitry-Mory, Gare de Mitry-Claye) ; **ligne 23 (kéolis CIF)** : Aéroport CDG1/Villeparisis (via Mitry-Mory) ; **ligne 24 (kéolis CIF)** : Aéroport CDG 1

Terminal 2/Compans (via Mitry-Mory, Gare de Mitry-Claye).  
Plus d'infos sur : ● [ratp.fr](http://ratp.fr) ● [keolis-cif.com](http://keolis-cif.com) ● [transdev-idf.com](http://transdev-idf.com) ●

## Adresse et info utiles

■ **Mairie** : 11-13, rue Paul-Vaillant-Couturier. ☎ 01-60-21-61-10. ● [mitry-mory.fr](http://mitry-mory.fr) ●

– **Marché** : pl Centrale les mar et sam matin.

## Où dormir ?

■ **Ace Hôtel Paris Roissy** : ZAC de la Vilette aux Aulnes, rue Galilée. ☎ 01-60-94-80-20. ● [ace-hotel-mitry.com](http://ace-hotel-mitry.com) ● Doubles 66-88 €. Petit déj 7,10 €. Parking privé gratuit. Rien de bien glamour

mais 80 chambres spacieuses parfaitement équipées et insonorisées, à la déco basique et agréablement colorée. Épicerie, snack et restaurant sur place.

## Où manger ?

### À Mitry-le-vieux

■ **À L'Himalaya** : 3, rue Paul-Vaillant-Couturier. ☎ 01-60-27-90-94. Tlj 12h-14h30, 19h-23h. Menus 13,50 € le midi en sem, puis 19,50-27,50 €. Indien halal pour contenter tout le monde, y compris les végétariens et les petits budgets.

■ **Le Colombier** : 40, rue Paul-Vaillant-Couturier. ☎ 01-80-70-99-60. Tlj sauf lun 12h-14h30 (dim 11h-15h), 19h-22h30. Le midi en sem, formule 17 € ; plats 17-50 €. Le dim, buffet brunch à volonté 18 € ; 8 € pour les enfants. Au cœur du village, un magnifique resto aménagé dans une ancienne ferme réhabilitée. Dans une salle aux beaux volumes, tout le monde (en famille, en amoureux, entre potes ou entre collègues), se retrouve pour le brunch dominical, un burger, ou de belles grillades aux viandes mûrées et de races sélectionnées. Et si l'ambiance est très conviviale, le service est

soigné, avec un patron très attentif au bien-être de ses clients. Notre adresse préférée dans le coin.

### À Mitry-le-Neuf

■ **La Chouannerie** : 3, pl Pasteur. ☎ 01-64-67-95-25. Tlj sauf dim-lun, 12h-14h, 19h-22h. Carte env 21-30 €. Crêperie au cadre agréable proposant une belle sélection de crêpes et galettes aux garnitures gourmandes.  
■ **O resto** : 7, rue Paul-Vaillant-Couturier. ☎ 01-64-27-10-64. Lun-ven 11h45-14h30. Plats, pâtes et pizzas env 9-23 €. Une bonne adresse pour un déjeuner italien savoureux et authentique. Tout est fait maison, à la demande du client, à base de produits frais et de qualité et joliment présenté. Beau choix de pâtes fraîches et de grillades. Une belle pause déjeuner dans un cadre agréable, avec un service diligent.

## À voir. À faire

Pour ceux qui voudraient ne rien rater, **plusieurs parcours thématiques** (historiques, urbains ou naturels) sont disponibles sur le site internet de la mairie, pour découvrir le patrimoine mitryen.



## À Mitry-le-vieux

✂✂ **L'église Saint-Martin** : ouverte lors des messes ou des concerts et événements organisés. Construite au XVI<sup>e</sup> et XVII<sup>e</sup> s, agrandie au XVIII<sup>e</sup> s et classée Monument historique en 1973. Le cardinal duc de Richelieu, seigneur de Mitry fit décorer l'église qui se dota alors d'un orgue remarquable, lui aussi classé, au milieu du XVII<sup>e</sup> s. 34 jeux et 4 claviers lui permettent d'enchaîner près de 80 notes différentes ! À voir, en outre, si l'église est ouverte, la salamandre de François I<sup>er</sup> et l'Adoration des mages, un tableau de Gabriel-François Doyen.

✂ **Circuit dans village** : derrière l'église, une ferme et 2 murs de street art menant à une vieille route pavée au milieu des champs. Pittoresque ! Étonnant même, quand les avions surgissent au-dessus du bosquet. L'une de nos plus belles photos !

## Insolite

✂ **Plane spotting au mémorial crash Concorde** : si on ne peut accéder au mémorial situé auprès des pistes côté Mitry-Mory et à la stèle érigée pour commémorer le crash de Concorde (voir aussi à Gonesse), on peut en revanche se garer sur le parking et observer les avions. Les voir décoller et atterrir est un vrai plaisir de gosse et vous serez surpris par le nombre d'amateurs, grimpés sur le moindre talus ou pan de mur, voire sur leur escabeau !

## Se mettre au vert

✂✂ **Le bois du Moulin des Marais** : entrée principale par la D 139, à la sortie de Mory. Dans ce qui fut longtemps le plus vaste marécage d'Île-de-France, s'étend aujourd'hui un joli bois paysagé de 160 ha. Classé Espace naturel sensible, il abrite de nombreuses espèces végétales et animales. Un sentier balisé mène à l'étang de la Fontaine Gravier. En chemin, on croise un curieux « dolmen », une ancienne tourbière, des charmes, des frênes, des érables, des peupliers, des noisetiers, des ifs, des aubépinnes... et selon la saison, on pourra ramasser des groseilles, des fraises des bois, des mûres ou des champignons, voire croiser un chevreuil, un renard, un faisan ou un sanglier. Difficile d'imaginer une telle biodiversité en ville !

➤ **Route de l'aéroport mémorial Concorde** : à vélo. Distance : 27 km ; temps moyen : 1h50 ; niveau : moyen, sur piste cyclable et route. Départ à la gare du Vert Galant à Villepinte. Cette boucle vous emmènera du canal de l'Ourcq aux abords de la zone portuaire, en passant par la route de Claye et par Mitry-Mory.

## Lieux culturels

🎬 **Cinéma Municipal Le Concorde** : 4, av des Bosquets. 1 salle VF et VO.  
 – Médiathèque municipale Georges Brassens : 16, av Jean-Jaurès.

☎ 01-60-21-22-50.  
 – Centre culturel L'Atalante : 1, rue Jean-Vigo. ☎ 01-60-54-44-80.

## Équipement sportif

– Piscine intercommunale : rue Estienne-d'Orves. ☎ 01-64-27-06-12. Ouv tjl, tte l'année sauf 1<sup>er</sup> et 8 mai ; horaires très variables selon les jours et les périodes (se renseigner). Tarifs : 4,50 € pour les adultes et 3 € pour les - de

18 ans (3 et 2 € pour les résidents). 4 couloirs de nage dans un bassin de 25 m, plus un petit bassin et un solarium en été. Cours d'aquagym et de plongée sous-marine.

## CLAYE-SOUILLY

(77410)

12 372 hab

La cité fleurie de Claye-Souilly marque l'entrée en pays de Brie, offrant une atmosphère étonnamment provinciale si près de Paris. Un joli château abrite la mairie, une rue commerçante toute en longueur attire les chalands et l'ancien petit port rappelle la vocation fluviale du canal de l'Ourcq. Une charmante halte !

## Comment y aller ?

– **En train** : En transilien K : Paris-Nord/Crépy-en-Valois (via Mitry-Claye, Compans, Thieux-Nantouillet, Dammartin-Juilly-Saint-Mard) ; en TER.  
 – **En RER** : RER B : Gare du Nord/Gare de Mitry-Claye (Mitry-Mory) (via Villeparisis-Mitry-le-Neuf).  
 – **En bus** : ligne 9 (transdev) : Gare de Meaux/Gare RER de Mitry-Claye

(Mitry-Mory) (via Claye-Souilly) ; ligne X (transdev) : Claye-Souilly/Gare RER de Mitry-Claye) ; ligne Express 20 (transdev) : Roissy-CDG Aéroport CDG 1/Meaux (via Claye-Souilly) ; ligne 21 (kéolis CIF) : Mairie annexe de Claye-Souilly/Marché de Villeparisis. Plus d'infos sur : ● ratp.fr ● keolis-cif.com ● transdev-idf.com ●

## Adresse et info utiles

🏛 **Mairie** : 1, allée André-Benoist.  
 ☎ 01-60-26-92-00. ● claye-souilly.fr ●

– **Marché** : pl de Gaulle, mer et sam matins.

## Où manger ?

➤ **Au Duc de Claye** : 46, rue Jean-Jaurès. ☎ 01-60-26-85-00. Tlj sf dim ap-m et lun 6h30-19h30 (20h sam). Une vraie pâtisserie récompensée par de nombreux prix. De manière générale, la rue est très commerçante et permet de se ravitailler le long du canal.  
 🍷 **La Closerie** : 16, rue Wolfgang-Amadeus-Mozart. Formules 29,90-31,50 € et menu 42,50 € ; carte env 44-92 €. Une adresse bien connue des gourmands et

amateurs de bons produits. Ici, les charcuteries sont ibériques ou gasconnes, la viande est maturée et vendue au kilo, et la cuisine bien ancrée dans la tradition française, avec du cochon de lait, des légumes « oubliés » et des plats en sauce. Pour les amateurs de saveurs iodées, un beau banc de fruits de mer. Accueil gentil comme tout. Si les prix sont « chic », l'ambiance reste conviviale car on vient surtout ici pour se régaler et se faire plaisir.

## Où acheter de bons produits ?

🏡 **La Ferme du Gué au Prieur** : chemin de Charny. ● ferme-de-claye-souilly.com ● Vente à la ferme ven-sam 9h-12h, 14h-18h. Vente de produits bio fermiers : légumes, fruits, agneau, volailles, œufs, miel...  
 🏡 **La Ferme des Monts Gardés** : Les Monts Gardés. ☎ 06-25-97-45-60.

● agrofille.fr ● Vente à la ferme sam ap-m sur rdv. Sur une ancienne friche ferroviaire, 35 ha de cultures bio et d'expérimentation d'agroforesterie (associant arbres et cultures vivrières). Vente de fruits et légumes, de miel et confitures, de jus de pommes, d'œufs, d'agneau et de volailles.

## Se mettre au vert

✂✂✂ **Le canal de l'Ourcq** : entre Claye-Souilly et Meaux, la piste goudronnée laisse place à un chemin de halage assez caillouteux.

✂ **La forêt de Claye-Souilly** : cette forêt régionale de 442 ha, cernée ou traversée par deux

grosses infrastructures routières (A 104, RN 13) reste un bel espace vert, accessible par le canal et offrant de jolis points de vue sur la Plaine de France et les monts de la Goële. Sorties nature (parfois en nocturne pour une immersion sensorielle) régulièrement organisées par l'**Agence des espaces verts d'Île-de-France** (90-92, av du Général-Leclerc, 93500 Pantin. ☎ 01-83-65-38-00. ● aev-iledefrance.fr ●)

## À vivre

🛍 **Shopping promenade** : 3, rue Robert-Schuman. ● shoppingpromenade-claye-souilly.fr ● Tlj 10h-19h30. Grand centre commercial avec cinéma, bowling, restos...

## Lieux culturels

🎨 **Espace André-Malraux** : pl Charles-de-Gaulle. ☎ 01-60-27-01-78. Salle de 300 places.

🎬 **My Ciné** : rte Nationale, 3, lieu-dit Les

**Masures**. 3 salles VF et VO Dolby Atmos. – **Médiathèque municipale de l'Orangerie** : 4, allée André-Benoist. ☎ 01-60-26-92-10.

## Équipement sportif

– **Piscine intercommunale** : allée de la Piscine. ☎ 01-64-66-47-34. Ouvr tlj, te l'année sauf certains w-e et j. fériés ; horaires très variables selon les jours et les périodes (se rends). Tarifs : 4,50 € pour les adultes et 3 € pour les - de 18 ans (3

et 2 € pour les résidents). 4 couloirs de nage dans un bassin sportif de 25 m et une pataugeoire. En été, espace extérieur avec pelouse, terrasse et des tables de ping-pong.

## GRESSY

(77410)

773 hab

Gressy, tranquille village traversé par le canal de l'Ourcq, s'avère une destination en soi... avec un bel hôtel-resto pour y faire étape et le canal pour pédaler depuis Paris puis jusqu'à Meaux pour les plus motivés. Dans les fermes aux alentours, on pourra remplir son panier de bons produits de saison et rapporter de quoi se régaler toute la semaine !

## Comment y aller ?

– **En bus** : ligne 17 (transdev) : Gare RER B de Mitry-Claye/Charny gare routière (via Gressy Château).

Plus d'infos sur : ● ratp.fr ● keolis-cif.com ● transdev-idf.com ●

## Adresse utile

🏛 **Mairie** : 12, av du Château. ☎ 01-60-26-11-15. ● gressy.fr/mairie ●

## Où dormir ? Où manger ?

🏠 **Le Manoir de Gressy** : chemin des Carrosses. ☎ 01-60-26-68-00. ● hotel-manoir-gressy.com ● Resto tlj sauf dim soir et lun. Doubles à partir de 101 €. En sem (sauf ven soir), formule 30 € et menu 38 € ; carte env 60 €. Brunch le

dim matin. L'un des rares hôtels traditionnels du Pays de France... l'un de nos préférés, forcément ! Si le manoir a disparu, l'hôtel de 85 chambres en reprend peu ou prou le plan. Surtout, créé par un couple de Britanniques, il

en a gardé tout le charme. Avec sa vaste cour verdoyante et sa piscine, c'est un bel endroit pour se mettre au vert aux portes de Paris. Les chambres sont spacieuses, décorées de meubles anciens, et très calmes, car desservies par un long couloir extérieur, elles donnent toutes sur le jardin clos. Pour parfaire le séjour, un spa, un institut de beauté et un resto gastronomique favorisant les produits locaux et les circuits courts. Rien de quindé, pour preuve, ils offrent un accueil privilégié aux cyclistes (avec tout ce qu'il faut sur place pour réparer sa bécane ou recharger son ebike) et prêtent des VTC

aux clients de l'hôtel qui souhaiteraient pédaler le long du canal de l'Ourcq situé au coin de la rue.

🍷 **Le Punjab** : RD 212, ch de la Rosée. ☎ 01-60-03-33-66. Tlj 12h-14h30, 19h-23h. Buffet à volonté 12,90 € le midi en sem et 19,90 € le soir et le w-e (9,90 € pour les enfants) ; plats 11-24 €. À 2 mn à pied du canal. La formule buffet est évidemment plébiscitée pour son excellent rapport-qualité prix ; elle permet aussi de goûter à chacun des plats parfumés et mitonnés avec soin. Accueil adorable et cadre kitsch à souhait.

## Où acheter de bons produits dans le coin ?

🍷 **Le Domaine Pomamour** : RD212 route de Compans. ☎ 06-87-40-90-71. Fermé en juil-août. Sur cette petite exploitation familiale de 5,5 ha, on cultive en agriculture raisonnée 12 variétés de pommes « à couteau », de variétés anciennes ou moins confidentielles (Akane, Bertane, Gala, Pink, Reinette, Braeburn, Pattes de loup...), qui arrivent à maturité à différents moments de l'année, ce qui permet d'étaler la récolte et la consommation car il y a une saison pour chaque type de pomme. Ce verger à l'ancienne est le dernier palissé d'Île-de-France. On y trouve aussi des poires (Conférences, William, Comice...) et des quetsches, ainsi que des produits dérivés comme des jus ou des produits des fermes environnantes.

🍷 **Ferme de la Garenne** : rue Saint-Denis. Ouv en déc, tlj 10h (13h30 mar

et jeu)-19h. Bon d'accord, ça ne se mange pas mais quel plaisir de choisir son sapin de Noël en direct à la pépinière ! Épicéas ou nordmann au choix.

🍷 **Blette comme chou** : 47, rue Royale, 77410 Saint-Mesmes. ☎ 06-37-12-45-42. À env 4 km au nord-est de Gressy. Mer-ven 15h-19h et sam, 9h-12h30. La ferme, spécialisée dans la culture de pommes de terre, a ouvert un magasin où ne sont proposés que des produits fermiers. Les voisins venant compléter l'offre, on y trouve tout ou presque ! Fraîcheur et saisonnalités garanties. Mais aussi, dans un distributeur réfrigéré, accessible 7j/7 et 24h/24, des œufs, des fruits et légumes, des produits d'épicerie fermière et, bien sûr, des pommes de terre ! 2 autres distributeurs implantés à Othis et Saint-Mard.

## Se mettre au vert

🌿 **L'étang et le parc Macquer** : en cœur de village, un superbe et charmant parc municipal où il fait bon se poser ou flâner. Cet étang naturel est désormais alimenté par un bras de la Beuvronne et rejoint le Canal de l'Ourcq dont il assure une partie de l'alimentation. On y trouve des cours de tennis et un beau **parcours sportif**.

🚴 **Le canal de l'Ourcq et la Scandibérique** : comme à Villeparisis et Claye-Souilly (Gressy se trouve entre les 2), quel plaisir de pédaler ou de marcher le long du canal et du chemin de halage. Jusqu'à Gressy, les 2 circuits se confondent et c'est à Gressy que la Scandibérique, cette véloroute européenne qui relie la Scandinavie à l'Espagne, oblique vers Compans et Thieux, tandis que le canal se poursuit vers Claye et Meaux (à 52 km de Paris). Une belle promenade au bord de l'eau, à l'abri des voitures, sur un chemin parfaitement bitumé jusqu'à Claye.

➤ **Petite boucle dans la plaine de la Goële à l'est de la Beuvronne** : à pied. Durée : env 3h. Distance : env 11 km. Départ av du Château de Gressy. Pas de balisage.

## Lieu culturel

– **Bibliothèque intercommunale** : 12, av du Château. ☎ 01-60-27-92-37.

## DANS LES ENVIRONS DE GRESSY

🏰 **Nantouillet** : entre Gressy et Juilly, ce merveilleux village, que l'on traverse pourtant, n'appartient pas à l'agglomération du Pays de France. Il n'empêche qu'il est difficile de ne pas l'évoquer et encore plus de résister à son charme intemporel avec son église et son château Renaissance... Même ruiné, c'est un ensemble de toute beauté, construit par le cardinal Antoine Duprat, précepteur puis chancelier de François 1<sup>er</sup>. Depuis le joli pont romain, la carte postale est parfaite !

## COMPANS

(77290)

830 hab

Village survolé par les avions et traversé par la Scandibérique, on y trouve surtout la Cueillette de Compans, l'un de nos coups de cœur en Pays de France. Et c'est tant mieux car situé dans la vallée de la Biberonne, affluent de la Beuvronne, le village, toujours rural, n'a préservé aucun patrimoine notable. On a pu compter un temps quelques traces de villas gallo-romaines et les 2 jolis moulins de Condé et d'Ouacre (ce dernier datant du XII<sup>e</sup> s) mais rien n'est plus visible. Qu'à cela ne tienne, la cueillette offre largement de quoi se nourrir et se divertir !

## Comment y aller ?

– **En train** : **En transilien K** : Paris-Nord/Crépy-en-Valois (via Mitry-Claye, Compans, Thieux-Nantouillet, Dammartin-Juilly-Saint-Mard) ; **en TER**.  
– **En bus** : **ligne 16 (kéolis CIF)** : Gare de Villeparisis-Mitry-le-Neuf/Compans (via Mitry-Mory, Gare de Mitry-Claye) ; **ligne 24 (kéolis CIF)** : Aéroport CDG 1

Terminal 2/Compans (via Mitry-Mory, Gare de Mitry-Claye) ; **Navette municipale gratuite** : mar et ven vers marché de Villeparisis et centres commerciaux. (réservée aux habitants)  
Plus d'infos sur : ● [ratp.fr](http://ratp.fr) ● [keolis-cif.com](http://keolis-cif.com) ●

## Adresse utile

🏛 **Mairie** : 1, rue de la Mairie. ☎ 01-60-26-10-06. ● [mairiedecompans.fr](http://mairiedecompans.fr) ●

## Où acheter de beaux et bons produits ?

🏡 🧑 **Ferme Les 2 Cueillettes de Compans** : 23, rue de l'Église. ● [cueillettedecompans.fr](http://cueillettedecompans.fr) ● **Cueillette et magasin** : lun 14h-19h, mar-ven 9h-12h, 14h-19h, sam et dim 9h-19h. Au magasin, on pourra faire le plein de bons produits essentiellement franciliens, mais aussi des Hauts-de-France : viandes, charcuteries, fromages, boissons, jus et épicerie. Vous y trouverez tout pour le pique-nique (sauf le pain frais). Mais le grand plaisir reste la cueillette avec une cinquantaine de fruits et légumes (mais aussi des fleurs !) de

saison à ramasser soi-même : courges, pommes de terre, carottes, navets, salades, tomates, poivrons, aubergines... Fraises, framboises, poires, prunes, pommes (une vingtaine de variétés). Le cadre est bucolique à souhait malgré le passage incessant des avions en rase motte. Impressionnant ! Et nous, on adore !

🐾 **Les Belles Rousses** : 45, rue de Saint-Lambert. ● [lesbellesrousses@gmail.com](mailto:lesbellesrousses@gmail.com) ● Facebook ● Vente de viande bovine (bœuf et veau fermiers) sur résa par colis de 5 et 10 kg tous les 2 mois.



# À L'EST

## THIEUX

(77230)

908 hab

Traversé par la Biberonne et la Beuvronne, desservi par la gare qu'il partage avec Nantouillet (l'adorable village voisin, dans les environs de Gressy). Profitez des journées du patrimoine pour découvrir son église qui abrite un joli retable. En contrebas, un joli espace pique-nique, face à un moulin abandonné, et un lavoir restauré. À signaler aussi, 2 très belles fermes du XVIII<sup>e</sup> s, mais privées et bien protégées des regards derrière leurs hauts murs.

### Comment y aller ?

– **En train** : **En transilien K** : Paris-Nord/Crépy-en-Valois (via Mitry-Claye, Compans, Thieux-Nantouillet

et Dammartin-Jully-Saint-Mard) ; **en TER**.

Plus d'infos sur : ● [ratp.fr](http://ratp.fr) ●

### Adresses utiles

🏛️ **Mairie** : 17, Grande-Rue. ☎ 01-60-26-23-04. ● [mairiedethieux.fr](http://mairiedethieux.fr) ●

🍷 **Atoo Alimentation** : 2, rue du Saule-Madame. ☎ 01-60-26-45-75.

Tlj 9h (10h30 sam)-13h30, 15h30-23h.

Une superette au cœur du village, bien pratique pour se ravitailler le long de la Scandibérique.

### Où dormir ? Où manger ?

🏠🍷 **Le Relais des Trois-Villes** : 18, rue des Trois-Villes. ☎ 06-29-52-03-66. Tlj sauf ven ap-m et sam-dim, 6h-15h,

17h-20h. Un bar-tabac qui dépannera les cyclistes avec son menu du jour et même quelques chambres à l'étage.

### Se mettre au vert

🚲 ➤ **Scandibérique** : étape de Villeparisis à Thieux ; 54 mn 13 km. Il faut savoir qu'à partir de Gressy, la véloroute quitte le canal de l'Ourcq et que jusqu'à Thieux on partage la route avec les voitures le long de la D9 ; le circuit n'est ni protégé, ni balisé. Thieux est aussi le **départ d'un 2<sup>e</sup> tronçon vers Ver-sur-Laurette (1h35, 18 km)**, via Villeneuve-sous-Dammartin, Moussy-le-Vieux et Moussy-le-Neuf et qui emprunte la N2 et la D26E. Pour éviter tout déconvenue, à réserver aux cyclistes aguerris et habitués à cette cohabitation.

## JULLY

(77230)

1937 hab

Cette petite commune rurale peut se vanter d'avoir abrité un collège, célèbre pour son internat et certains de ses pensionnaires.

### Comment y aller ?

– **En train** : **En transilien K** : Paris-Nord/Crépy-en-Valois (via Mitry-Claye,

Compans, Thieux-Nantouillet, Dammartin-Jully-Saint-Mard), **en TER**.

– **En bus : ligne 708 (kéolis CIF) :** Othis Beaupré/Gare de Dammartin-Juilly-Saint-Mard (via Mairie d'Othis, Centre de Saint-Mard).  
Plus d'infos sur : ● [ratp.fr](http://ratp.fr) ● [keolis-cif.com](http://keolis-cif.com) ●

### Adresse utile

■ **Mairie :** 8, rue Pierre-Loyer. ☎ 01-64-36-23-32. ● [juilly77.fr](http://juilly77.fr) ●

## À voir

✎ **Le collège de Juilly :** créé en 1638 sous Louis XIII, c'est **le plus ancien collège de France**. Jusque dans les années 1980-1990, un millier d'élèves y étaient scolarisés, dont 600 qui résidaient en internat. Parmi eux, quelques célébrités : Montesquieu, le duc d'Antin, Jérôme Bonaparte, le cartographe Cassini, Philippe Noiret, Claude Brasseur, Jean-Jacques Debout, Michel Polnareff, et même Jacques Mesrine... Il va maintenant accueillir le collège Cours Bautain et, après restauration, 217 logements dans le plus grand ensemble des bâtiments historiques sous le contrôle des Monuments de France. Le parc avec son étang, la chapelle et l'ancienne bibliothèque seront à terme restaurés pour permettre un accès au public. Le P.L.U interdisant de construire dans la zone aéroportuaire, il était d'autant plus urgent de restaurer et de sauver ces beaux bâtiments en leur trouvant un nouvel usage... une démarche de frugalité architecturale bien dans l'air du temps.

✎ **L'église Saint-Etienne :** déjà reconstruite en 1535, cette église l'est de nouveau par Louis Auguste Boileau, l'architecte des grands magasins du Bon Marché à Paris. Elle tire son originalité de son ossature, piliers, chapiteaux et nervures édifiés en fer, reposant sur des embases et sols de pierres et ciment.

### Se mettre au vert

➤ **Randonnée autour de la Beuvronne et du Ru de la Maquerelle dans la Plaine de la Goële :** à pied, env 3h25 et 11,50 km. **Départ de la randonnée derrière l'église, dans la rue Saint-Louis à Juilly.** Essentiellement à découvert à travers de vastes étendues cultivées, on passe par trois villages : **Juilly, Vinantes** et **Nantouillet**. Agréable cheminement le long du Canal de l'Ourcq.  
➤ Le GR1 traverse le massif forestier et permet de rejoindre la gare de Meaux.

### Lieu culturel

– **Médiathèque intercommunale :** 2, rue des Mésanges. ☎ 01-60-44-79-49.

## POUR ALLER PLUS LOIN

✎✎✎ ✎ **Le musée de la Grande Guerre :** rue Lazare-Ponticelli, **Meaux**. À 18,5 km à l'est de Juilly et à 3 km au nord-est du centre-ville (fléché) ; 10 mn en bus depuis la gare de Meaux (ligne G). ☎ 01-60-32-14-18. ● [museedelagrandeguerre.eu](http://museedelagrandeguerre.eu) ● ☎ Tlj sauf mar 9h30-18h (dernière entrée 30 mn avt). Fermé 1<sup>er</sup> janv, 1<sup>er</sup> mai, 10 j. courant août, et 25 déc. Entrée : 10 € ; gratuit - de 26 ans ; réduc. Audioguides inclus pour adultes et enfants. Librairie. Compter 2h de visite. Expos temporaires, concerts, conférences, reconstitutions, etc.

Ce magnifique et vaste musée s'amarre au pied du grand monument américain commémorant les batailles de la Marne, « La Liberté explorée ». Installé dans un beau bâtiment édifié spécialement pour présenter la formidable collection de 50 000 pièces réunies par Jean-Pierre Verney, spécialiste de la question, il accueille les visiteurs par des bruitages plongeant d'emblée dans le contexte de la guerre. À l'intérieur, la muséographie moderne et efficace retrace avec brio les terribles heures du conflit selon un **double parcours**. L'un, **chronologique**, va de la guerre

de 1870 jusqu'à la fin de la guerre 1914-1918 : il explore l'émergence de l'idée de vengeance en France après la perte de l'Alsace-Lorraine, le modelage patriotique des jeunes esprits (à travers des jeux, des déguisements de soldats), avant de présenter le contexte européen. Survient l'attentat de Sarajevo : les ordres de mobilisation se succèdent en cascade, en toutes langues. 2 couloirs étroits, empruntés en compagnie des soldats en uniforme marchant au son des rengaines de l'époque, débouchent sur un immense espace où explose la guerre dans toute son horreur. Le 2<sup>d</sup> parcours se déroule autour de **thématiques dans des galeries latérales** plus intimes. Sont évoqués le rôle des soldats venus des colonies et des femmes à l'arrière (les mairaines de guerre), les mutilés de guerre (impressionnante section « corps et souffrances ») ou bien encore la vie quotidienne dans les tranchées. On termine par « L'illusion de la victoire » et les exigences très dures du traité de Versailles, qui déboucheront sur l'inévitable Seconde Guerre mondiale. Un musée passionnant à recommander à toutes les générations.

## DAMMARTIN-EN-GOËLE

(77153)

11273 hab

Sa collégiale est là pour témoigner du prestigieux passé de cette cité. Elle est toujours dressée au bout de la rue principale et commerçante... Voir aussi la belle mairie de style Empire qui abritait autrefois le tribunal et, à l'arrière, une halle du XV<sup>e</sup> s.

### Comment y aller ?

– **En train : En transilien K :** Paris-Nord/Crépy-en-Valois (via Mitry-Claye, Compans, Thieux-Nantouillet, Dammartin-Juilly-Saint-Mard) **en TER**.  
– **En bus : ligne 701 (kéolis CIF) :** Roissy-CDG Aéroport CDG 1/Othis Beaupré (via Le Mesnil-Amelot,

Villeneuve-sous-Dammartin, Longperrier, Dammartin-en-Goële) ; **ligne 707 (kéolis CIF) :** Rouvres/Dammartin-Juilly-Saint-Mard. (via Dammartin-en-Goële). Plus d'infos sur : ● [ratp.fr](http://ratp.fr) ● [keolis-cif.com](http://keolis-cif.com) ●

### Adresse utile

■ **Mairie :** 79, rue du Général-de-Gaulle. ☎ 01-60-03-85-50. ● [dammartin-en-](http://dammartin-en-goelle.fr)

[goelle.fr](http://goelle.fr) ● La commune a édité un petit guide du touriste disponible en mairie.

### Où dormir dans les environs ? Où manger ?

✎ **Le Marrakech :** 52, rue du Général-de-Gaulle. ☎ 01-60-03-42-73. Tlj sauf lun, 12h-14h30, 19h-22h30 (21h30 dim). Formule 16,50 € le midi en sem ; plats 14-23,50 €. Couscous, tajines, brochettes et autres classiques marocains pour un voyage culinaire de l'autre côté de la Méditerranée.

✎ ➤ **Kosy Time :** 112, rue du

Général-de-Gaulle. ☎ 01-87-07-02-02. Tlj 11h30-23h30. Le midi en sem, formule 12,50 € et menu 17 € ; formules pide ou sandwiches 20,50-24,50 € ; plats 13-35 € ; sandwiches env 9 €. Un snack amélioré proposant de sympathiques spécialités turques : houmous, falafels, légumes grillés, pides, grillades au feu de bois...

## À voir, à faire

✎ **La collégiale Notre-Dame :** rue de l'Hôtel-Dieu. À ne pas confondre avec l'église paroissiale. Classée Monument historique en 1939, elle est tristement fermée. Vous ne pourrez donc pas voir le mausolée d'Antoine de Chabannes (1408-1488), célèbre pour

avoir été l'un des compagnons de Jeanne d'Arc, ni le maître-autel du XVII<sup>e</sup> s. On se consolera en se disant, qu'en 1873, la collégiale était dans un tel mauvais état que l'on décida de la démolir ; ne seront conservés que le portail flamboyant et le clocher, visibles de l'extérieur ! En 1902, on procéda tout de même à sa reconstruction. En face de la collégiale, la chapelle de l'hospice abritait un petit musée archéologique, lui aussi fermé. Il faudra vous contenter de la borne de lieu du XVIII<sup>e</sup> s reconnaissable à sa fleur de Lys et qui balisait l'ancienne route royale et d'une pierre ornée du blason de Montmorency. En dessous, mais inaccessible, une **cave dimière**, où, comme son nom l'indique, l'on stockait le produit de la dime. Sur le parvis, un vieux puits complète le tableau.

> **Parcours Baludik** : ● [baludik.fr](http://baludik.fr) ● **Compter 1h**. Cette application mobile gratuite permet de visiter et découvrir autrement l'histoire et du patrimoine de Dammartin-en-Goële, par le biais de balades ludiques et de jeux de piste. Ainsi, pour une promenade originale et familiale, il suffit de suivre les indices et se rendre sur chaque étape du parcours. Là, le téléphone vibre et le secret est dévoilé, l'énigme résolue. D'étape en étape, d'énigme en énigme, on parvient au but. À Dammartin, il s'agit d'ouvrir un coffre qui pourrait contenir le collier de l'ordre de Saint-Michel du Comte de Chabannes...

– **Parcours patrimoine** : balade à travers la ville, au gré des maisons remarquables et autres éléments patrimoniaux. Plan dispo sur ● [dammartin-en-goele.fr](http://dammartin-en-goele.fr) ●

## Lieu culturel

– **Ludo-médiathèque intercommunale George Sand** : *place des Prieurs*. ☎ 01-60-54-97-32.

## DANS LES ENVIRONS DE DAMMARTIN

✠ **Saint-Mard (77230)** : gros nœud commercial sur la N2, on y trouvera une immense zone industrielle et hôtelière. Dans le centre, l'église, généralement fermée, abrite une statue en bois polychrome de Saint-Mard, datant des XVI<sup>e</sup> et XVII<sup>e</sup> s. On y trouve également, rue du Moutier, **un distributeur de fruits et légumes de la ferme Blette comme chou** (voir plus haut « Où acheter de bons produits dans les environs de Gressy ? »). Le GR1 traverse le territoire de la commune vers Dammartin-en-Goële et Juilly.

– **En train** : **En transilien K** : Paris-Nord/Crépy-en-Valois (via Mitry-Claye, Compans, Thieux-Nantouillet, Dammartin-Juilly-Saint-Mard), **en TER**.

– **En bus** : **ligne 707 (kéolis CIF)** : Rouvres/Dammartin-Juilly-Saint-Mard (via Dammartin-en-Goële) ; **ligne 708**

(**kéolis CIF**) : Othis Beaupré/Gare de Dammartin-Juilly-Saint-Mard (via Mairie d'Othis, centre de Saint-Mard) ; **ligne 709 (kéolis CIF)** : Longperrier/Gare de Dammartin-Juilly-Saint-Mard. Plus d'infos sur : ● [ratp.fr](http://ratp.fr) ● [keolis-cif.com](http://keolis-cif.com) ●

■ **Mairie** : 11, *rue de la Mairie*. ☎ 01-60-03-11-12. ● [saint-mard77.fr](http://saint-mard77.fr) ●

– **Bibliothèque municipale** : 7, *bd de la République*. ☎ 01-60-03-29-95.

### Villeneuve-sous-Dammartin

✠ **Les Yeux du ciel** : *rt de Stains*, (77230) ● [groupe-ect.com](http://groupe-ect.com) ● Imaginez, des yeux géants de 400 m de long fixant le ciel ! Cette œuvre d'art, dont l'inauguration est prévue pour les Jeux olympiques de 2024, ne sera visible que du ciel. Un projet artistique un peu fou de l'architecte Antoine Grumbach qui s'intègre dans un projet culturel et environnemental, avec pour objectif de valoriser les déchets du BTP et de recycler les terres provenant du chantier du Grand Paris.

## Où dormir ?

🏠 **Gîtes La Bullote** : 19, *rue de Paris*, 77230 **Villeneuve-sous-Dammartin**. ☎ 06-16-37-43-21. **Compter 80-200 €/ nuit selon nbre de pers. Tarifs dégressifs**

à la semaine. Dans un beau corps de ferme du XVIII<sup>e</sup> s. joliment rénové, 12 gîtes confortables et bien équipés pouvant accueillir 2 à 8 pers. Barbecue

à disposition. Également une salle de réception pour 80 - 100 pers. Excellent accueil.

– **En bus** : **ligne 701 (kéolis CIF)** : Roissy-pole Aéroport CDG 1/Othis Beaupré (via Le Mesnil-Amelot, Villeneuve-sous-Dammartin, Longperrier, Dammartin-en-Goële) ; **ligne 702 (kéolis CIF)** : Roissy-pole Aéroport CDG 1/Gare de Louvres

(Le Mesnil-Amelot, Villeneuve-sous-Dammartin, Moussy-le-Vieux, Moussy-le-Neuf, Vémars, Villeron). Plus d'infos sur : ● [ratp.fr](http://ratp.fr) ● [keolis-cif.com](http://keolis-cif.com) ● La **Scandinavique** passe aussi par Villeneuve.

■ **Mairie** : 35, *rue de Paris*. ☎ 01-60-03-43-35. ● [villeneuve-sous-dammartin.fr](http://villeneuve-sous-dammartin.fr) ●

✠ **Rouvres (77230)** : au cœur de ce minuscule village agricole de 910 habitants, une jolie église en brique, construite en 1906... c'est bien là tout ce qu'il y a à voir dans ce village qui se retrouva plusieurs fois sur la ligne de front : en 1814 avec les armées russes et prussiennes et en 1914 avec la bataille de la Marne. Dans la nuit du 7 septembre, les 600 taxis de la Marne traversèrent Dammartin, Saint-Mard et Rouvres. Derrière la ligne de chemin de fer, on pourra faire une petite balade sur une vieille route pavée en longeant des vergers de noisetiers. Un parcours de santé a été aménagé le long des voies.

– **En bus** : **ligne 707 (kéolis CIF)** : Rouvres/Dammartin-Juilly-Saint-Mard. (via Dammartin-en-Goële).

Plus d'infos sur : ● [ratp.fr](http://ratp.fr) ● [keolis-cif.com](http://keolis-cif.com) ●

■ **Mairie** : *pl de la Mairie*. ☎ 01-60-03-41-66. ● [rouvres77.fr](http://rouvres77.fr) ●

## Se mettre au vert à Dammartin et dans les environs

> **Le parc de la Corbie et son arboretum** : *ouvert mer-dim 10h-19h30*. Sur plus de 6 hectares en déclivité et dont une bonne part boisée, on trouve une clairière centrale avec un bassin, ainsi qu'un arboretum avec de grands arbres dont platanes, cèdres et tilleuls. Très sympa pour pique-niquer.

> **Randonnée de Fosses à Saint-Mard, le long de la Biberonne** : *voir détail plus haut « Se mettre au vert à Fosses »*.

> **Boucle de Dammartin-en-Goële à Loisy** : *env 6h35 et 22 km*. À l'aller, elle suit le GR1 de Dammartin-en-Goële à Loisy en longeant un moment la Thève dont la source se situe sur la commune de Dammartin. Au retour, on découvre Ver-sur-Launette et Othis. Départ du parking du cimetière de Dammartin-en-Goële et retour au point de départ.

> **Boucle de Dammartin-en-Goële à Montgé-en-Goële** : *env 6h45 et 22 km*. À l'aller, elle suit le GR1 de Dammartin jusqu'à la Forêt Régionale de Montgé. Au retour, on découvre la commune de Rouvres.

> **La Butte de Montgé** : *env 2h30 et 8 km*. Petit circuit, au nord de la N3 entre Dammartin-en-Goële et Meaux, passage en forêt sur la crête de la colline suivi d'un retour par la plaine au pied de son versant Sud. Départ dans la rue neuve qui conduit au cimetière de Montgé-en-Goële et retour au point de départ.

> **Randonnée de Saint-Mard à Meaux par les buttes-témoins de la Goële** : *à pied. Env 6h30 et 21 km (à savoir, train le matin pour Dammartin-Juilly-Saint-Mard à la gare du nord et retour Meaux/Gare de l'Est)*. Circuit (qui reprend le Grand tour de Paris de gare à gare) entre forêt, plaine cultivée collines de la Goële et berge de canal. Ne pas manquer la Cheminée géodésique.



## OTHIS

(77280)

6834 hab

« Une ville à la campagne » pour reprendre le slogan municipal ! Mais notre coup de cœur va au superbe portail Renaissance de son église Notre-Dame. À la Révolution, Othis est rattachée au district de Meaux ; elle dépendait jusque-là de la ville de Senlis. Sinon, la ville voue un véritable culte à Gérard de Nerval qui a passé son enfance dans le Valois et qui était resté très attaché à la région.

### Comment y aller ?

– **En bus : ligne 701 (kéolis CIF) :** Roissy-CDG Aéroport CDG 1/Othis Beaupré (via Le Mesnil-Amelot, Villeneuve-sous-Dammartin, Longperrier, Dammartin-en-Goële) ; **ligne 708 (kéolis CIF) :** Othis Beaupré/

Gare de Dammartin-Juilly-Saint-Mard (via Mairie d'Othis, Centre de Saint-Mard).  
Plus d'infos sur : ● [ratp.fr](http://ratp.fr) ● [keolis-cif.com](http://keolis-cif.com) ●

### Où manger ?

❶❶ **Lublin Restaurant :** 2, rue Gérard-de-Nerval. ☎ 01-60-03-59-76. À l'entrée de la ville. Mar-ven et dim 12h-14h, plus sam 19h-21 et dim 12h-14h. En sem, formule 16,90 € et menu jour 19,90 € ; le soir, menu 26 €. Carte env 26-42 €. Le chef peut être fier de sa réussite. Après

avoir parcouru le monde et acquis de l'expérience auprès des plus grands, il excelle aujourd'hui à Othis, pour le plus grand plaisir de sa clientèle d'habitues. Salle et terrasse agréables pour savourer le repas, ambiance chaleureuse et service plus qu'attentionné.

### À voir, à faire

✚✚✚ **L'église Notre-Dame :** visite sam matin 10h-12h. Commencée vers 1500, terminée en 1573, son architecture est encore très médiévale dans son esprit, avec son solide clocher briard, mais son **portail**, attribué au sculpteur Jean Goujon, est un véritable **chef d'œuvre de la Renaissance** ; une dentelle de pierre, finement sculptée et ornée, au décor assez exubérant avec ses colonnes, ses frises, sa rosace et ses sculptures. Le contraste entre les deux est assez saisissant. L'ensemble est classé Monument historique depuis 1875.

### Où acheter de bons produits ?

🛒 **Distributeur automatique de Blette comme Chou :** rue Gérard-de-Nerval (à côté de l'église). Accessible 7j/7 et 24h/24. (« Voir où acheter

de bons produits dans les environs de Gressy ? ») **Se mettre au vert**

Tous ces circuits sont à récupérer à la mairie ou sur ● [goelerrando.fr](http://goelerrando.fr) ●

➤ **Sur les pas de Nerval :** boucle de 5,8 km entre Othis et Dammartin, au départ de l'église (1<sup>er</sup> panneau et plan que l'on peut photographier ou télécharger).

➤ **Le parc de Beaupré :** 9 km, 2h30. L'occasion d'un petit tour au joli village de Beaumarchais (aujourd'hui rattaché à Othis).

➤ **Le PR d'Othis :** 15,3 km, 5h55. Vers le parc de la Corbie et Dammartin.

➤ **Les Jardins de la Goële :** 10,5 km, 3h. Et le **grand puits Blein :** 6 km, 1h45. 2 variantes du précédent circuit.

➤ **La mare Lorillard :** 6,5 km, 1h45.

## Personnage célèbre

– **Gérard de Nerval (1808-1855) :** ce poète et écrivain français est l'un des auteurs romantiques les plus importants du XIX<sup>e</sup> s. Dans *Les Filles du Feu*, un recueil de nouvelles et de poèmes, il consacre une nouvelle à Sylvie et aux Chansons et légendes du Valois. Othis a cultivé sa mémoire et l'on trouve aujourd'hui une rue Gérard de Nerval, un restaurant bar tabac Le Nerval, une rue des Filles du Feu et même des Jardins de Sylvie ! Un monument lui est consacré.

## MOUSSY-LE-VIEUX

(77230)

1677 hab

Le centre bourg qui paraît plus neuf que celui de Moussy-le-Neuf, est resté dans l'histoire pour avoir accueilli en 1926, les Gueules cassées jusque-là abandonnées à leur sort, sans aucune pension. Un sentier de mémoire leur est dédié.

### Comment y aller ?

– **En bus : ligne 702 (kéolis CIF) :** Roissy-CDG Aéroport CDG 1/Gare de Louvres (via Le Mesnil-Amelot, Villeneuve-sous-Dammartin, Moussy-

le-Vieux, Moussy-le-Neuf, Vémars, Villeron).

Plus d'infos sur : ● [ratp.fr](http://ratp.fr) ● [keolis-cif.com](http://keolis-cif.com) ●

### Adresse utile

🏛 **Mairie :** pl Marcel-Hatier. ☎ 01-60-03-43-06. ● [moussy-le-vieux.fr](http://moussy-le-vieux.fr) ●

## À voir

✚✚ Si le château de Moussy, acheté en 1926 par l'Union des blessés de la face, afin de recueillir les gueules cassées, est privé et ne se voit plus que de l'extérieur, la mairie a mis en place pour le centenaire de la Grande guerre un **circuit « Sourire quand même »** de 9 panneaux (plan disponible à la mairie) avec un chemin de mémoire qui monte jusqu'à l'église. Aussi émouvant que didactique et indispensable. Les panneaux donnent également moult renseignements sur l'histoire et le patrimoine du village.

✚ **L'église Saint-Martin :** classée Monument historique, elle est bien curieuse de profil avec son chœur gothique et sa nef Renaissance beaucoup plus basse.

### Où acheter de bons produits ?

🛒 **Le Jardin des Vignettes :** ch des Vignettes. ● [vmassat@gmail.com](mailto:vmassat@gmail.com) ●

17h-19h (ou 24h/24 au distributeur de Moussy-le-Neuf). Production biologique de fruits et légumes de saison.

### Se mettre au vert

➤ La mairie distribue un plan-guide indiquant plusieurs **randonnées** et, surtout, une douzaine de fiches détaillant des circuits de 2,8 à 13,5 km (41 mn à 3h30), également disponible sur ● [citytrail.com](http://citytrail.com) ●

## DANS LES ENVIRONS DE MOUSSY-LE-VIEUX

✚ **Longperrier (77230) :** sitôt quittées la départementale et la zone commerciale, on trouve un village tout simple et tout mignon (2 500 habitants tout de même !), où l'on entend le

rire des enfants et le ronronnement des avions. Encore rural, certaines rues autour de l'église du XII<sup>e</sup> s ne sont même pas encore goudronnées. Dans la jolie mairie, vous pourrez récupérer un **circuit des Gueules cassées** ; une boucle de 16 km à effectuer en voiture et qui vous ramènera à Moussy-le-Vieux, Othis et Dammartin.

– **En bus : ligne 701 (kéolis CIF)** : Roissypole Aéroport CDG 1/Othis Beaupré (via Le Mesnil-Amelot, Villeneuve-sous-Dammartin, Longperrier, Dammartin-en-Goële) ; **ligne 709 (kéolis CIF)** : Longperrier/Gare de Dammartin-Juilly-Saint-Mard.  
Plus d'infos sur : ● [ratp.fr](http://ratp.fr) ● [keolis-cif.com](http://keolis-cif.com) ●  
**Mairie** : 2, rue de Maincourt. ☎ 01-60-03-00-04. ● [mairie-longperrier.fr](http://mairie-longperrier.fr) ●

## MOUSSY-LE-NEUF

(77230)

3263 hab

Un village pas si neuf, puisque la présence d'habitats gallo-romains a été attestée et que son église remonte au XIII<sup>e</sup> s. On trouve aussi plusieurs beaux corps de ferme au cœur de ce joli village encore rural et préservé. Non loin de la belle halle, à l'impressionnante charpente, les ruines de l'église Sainte-Opportune, vestiges d'un ancien prieuré.

À L'EST

### Comment y aller ?

– **En bus : ligne 702 (kéolis CIF)** : Roissypole Aéroport CDG 1/Gare de Louvres (Le Mesnil-Amelot, Villeneuve-sous-Dammartin, Moussy-

le-Vieux, Moussy-le-Neuf, Vémars, Villeron).

Plus d'infos sur : ● [ratp.fr](http://ratp.fr) ● [keolis-cif.com](http://keolis-cif.com) ●

### Adresse et info utiles

☎ **Mairie** : pl. Charles-de-Gaulle. ☎ 01-60-03-42-38. ● [moussy-le-neuf.fr](http://moussy-le-neuf.fr) ●

– **Marché** : le sam matin, sous la belle halle.

### Où manger ?

🍷 **L'Atelier** : 33, rue Cambaceres. ☎ 01-60-35-85-33. Lun-ven 12h-14h, plus ven 19h-20h45. Formule 19,50 € et menu 24 €. Carte 31-45 €. Au centre du

village, un resto apprécié pour sa bonne cuisine maison. Le menu du jour qui remporte tous les suffrages vient compléter une carte restreinte.

### Où acheter de bons produits ?

🛒 **Distributeur de fruits et légumes** : à côté de la poste. Alimenté par le Jardin des Vignettes, la ferme biologique de Moussy-le-Vieux (voirci-dessus),

cet énorme distributeur permet de faire le plein de fruits et légumes de saison 24h/24. Bien pratique.

### Où dormir ?

🚐 **Aire de camping-car** : rue Lampéazard. Ouverte toute la

semaine. 3 € la nuit, 5 nuits maximum.

## À faire

– 🎯 **Bowling Escape Factory** : rte de Vemars, parking de l'Intermarché. ☎ 01-60-27-27-71. ● [escapefactory.fr](http://escapefactory.fr) ● Bowling lun-ven 16h (13h mer)-minuit (2h ven) ; w-e 11h-2h (19h dim). Compter 5-8 € selon l'heure. 20 pistes de bowling, un laser game dans un labyrinthe de 300 m<sup>2</sup>, une salle d'arcade (avec plein de jeux dès 4 ans) et 6 tables de billard, On trouve aussi sur place un bar, un resto et un centre de fitness.

# INDEX GÉNÉRAL

- A**RNAUVILLE .....64  
Asnières-sur-Oise .....86
- B**ONNEUIL-EN-FRANCE...66  
Bouqueval .....80  
Bourget (Le) .....66
- C**hantilly .....88  
Chennevières-Lès-  
Louvres .....51  
CLAYE-SOUILLY .....99  
COMPANS.....102  
Comment y aller ? .....22  
Coups de cœur (Nos) .....10
- D**AMMARTIN-EN-  
GOËLE .....105
- É**COUEN.....74  
ÉPIAIS-LÈS-LOUVRES.....51
- F**ONTENAY-EN-PARISIS 80  
FOSES.....84
- G**ARGES-LÈS-GONESSE 70  
GONESSE .....67  
GOUSSAINVILLE.....81  
GRESSY .....100
- H**ommes,  
culture, environnement ..31
- I**tinéraires conseillés .....18
- J**UILLY .....103
- L**e Bourget .....68  
LE MESNIL-AMELOT .....48  
LE MESNIL-AUBRY.....79  
LE PLESSIS-GASSOT .....80  
LE THILLAY .....56  
Longperrier .....109  
LOUVRES .....52
- M**ARLY-A-VILLE .....83  
MAUREGARD .....50  
Meaux.....104  
MESNIL-AMELOT (LE) .....48  
MESNIL-AUBRY (LE).....79  
MITRY-MORY .....96  
MOUSSY-LE-NEUF .....110  
MOUSSY-LE-VIEUX .....109
- N**antouillet .....102
- O**THIS.....108
- P**ailly .....91  
PLESSIS-GASSOT (LE) ...80  
PUISEUX-EN-FRANCE....55
- R**OISSY-EN-FRANCE....42  
Roissy Pays de France  
Utile.....24  
Rouvres .....107
- S**aint-Mard.....106  
SAINT-WITZ.....90  
SARCELLES .....57  
SURVILLIERS .....87
- T**HIEUX .....103  
THILLAY (LE) .....56  
Tremblay-en-France .....46
- V**aud'Herland.....56  
VÉMARS .....92  
Villeneuve-sous-Dam-  
martin.....106  
VILLEPARISIS.....94  
VILLERON .....93  
VILLIERS-LE-BEL.....72



## *Les Routards* parlent aux **Routards**

Faites-nous part de vos expériences, de vos découvertes, de vos tuyaux et de vos coups de cœur. Aidez-nous à remettre l'ouvrage à jour. Indiquez-nous les renseignements périmés. Faites profiter les autres de vos adresses nouvelles, combines géniales... On adresse un exemplaire gratuit de la prochaine édition à ceux qui nous envoient les meilleurs courriers, pour la qualité et la pertinence des informations. Quelques conseils cependant :

- Envoyez-nous votre courrier le plus tôt possible afin que l'on puisse insérer vos tuyaux sur la prochaine édition.
- N'oubliez pas de préciser l'ouvrage que vous désirez recevoir, ainsi que votre adresse postale.
- Vérifiez que vos remarques concernent l'édition en cours et notez les pages du guide concernées par vos observations.
- Quand vous indiquez des hôtels ou des restaurants, pensez à signaler leur adresse précise et, pour les grandes villes, les moyens de transport pour y aller. Si vous le pouvez, joignez la carte de visite de l'hôtel ou du resto décrit. En tout état de cause, merci pour vos nombreux mails.

**122, rue du Moulin-des-Prés, 75013  
Paris**

● [guide@routard.com](mailto:guide@routard.com) ● [routard.com](http://routard.com) ●

Édité par Hachette Livre (58, rue Jean-Bleuzen, CS 70007, 92178 Vanves Cedex, France)  
Photocomposé par Luminess SAS (561, rue Saint-Léonard - CS 40003 - 53101 Mayenne Cedex, France)

Imprimé par Lego SPA Plant (via Galileo Galilei, 11, 38015 Lavis, Italie)

Achevé d'imprimer : mai 2023

Collection n° 27 - Édition n° 01

XX/XXXXX

I.S.B.N. 301-0-00-011807-7

Dépôt légal : juin 2023



PAPIER À BASE DE  
FIBRES CERTIFIÉES



# ROISSY PAYS DE FRANCE



Un Pays à cheval sur le Val d'Oise et la Seine et Marne avec Roissy comme repère international. Un territoire riche de sa diversité humaine, de villes et de villages à découvrir, de parcs et de forêts à arpenter, d'activités culturelles et sportives à pratiquer. 42 communes qui réservent de nombreuses surprises.

## DANS CE GUIDE



Tous nos **coups de cœur illustrés**

**Visites, activités et adresses au meilleur rapport qualité-prix vérifiées sur le terrain**

Des **cartes** pour se repérer sur le territoire en un clin d'œil

INDÉPENDANCE,  
LIBERTÉ, RESPECT  
ET PARTAGE.  
MERCÌ À TOUS LES  
ROUTARDS QUI SONT  
SOLIDAIRES DE NOS  
CONVICTIONS.



© B. Delalande et E. Dessons

ROISSY DEV

Roissy  
Pays de  
France  
AGGLOMÉRATION



ROISSY



SCAN



hachette

ISBN 301-0-00-011807-7  
86/152/48

Photo de couv. : © Jean-Yves Lacôte – Communauté d'agglomération Roissy Pays de France - ARCHÉA (Canal de l'Ourcq)

LE **ROUTARD**  
ROISSY PAYS DE FRANCE

